

Program rozvoja obce

Ďurďošík na roky 2015 -2021

Obsah

Úvod	5
Analytická časť.....	8
História obce	8
Územie obce.....	9
Demografické údaje obce.....	10
Analytická časť – SWOT analýza	19
Strategická časť	20
Strategická vízia a strategický cieľ obce	22
Hierarchia rozvojových cieľov	25
Programová časť.....	27
Opatrenia, projekty a aktivity podľa prioritných oblastí.....	28
Merateľné ukazovatele projektov	31
Realizačná časť	34
Akčný plán obce	34
Organizačno-inštitucionálne zabezpečenie plnenia PRO a administratívna podpora.....	36
Návrh systému monitorovania a hodnotenia	39
Finančná časť.....	41
Indikatívny finančný plán	41
Model viaczdrojového financovania a finančný rámec.....	42
Hodnotiacia tabuľka pre výber projektov	43
Prílohy.....	45

Identifikačné údaje o obci

Názov obce	Ďurďošík
Kód obce	521353
Kraj	Košický kraj
Okres	Košice - okolie
Adresa	Ďurďošík 13, 044 45
IČO	00324124
DIČ	2021235931
Rozloha	439 ha
Počet obyvateľov	468
Prvá písomná zmienka	rok 1330
Webová stránka obce	www.obecdurdosik.sk

Oficiálny erb obce Ďurďošík



Zámer spracovania Programu rozvoja obce

Názov dokumentu	Program rozvoja obce Ďurďošík na roky 2015 - 2021
Forma spracovania	<ul style="list-style-type: none"> - Program rozvoja obce Ďurďošík na roky 2015 – 2021 (ďalej len „PRO 2015 - 2021“) bude spracovaný v súlade s Metodikou na vypracovanie programu hospodárskeho a sociálneho rozvoja obce/obcí/VÚC, - dokument PRO 2015 – 2021 bude spracovaný za pomoci externých odborníkov na základe zmluvného vzťahu, - na príprave dokumentu budú spolupracovať pracovníci samosprávy a iných inštitúcií pôsobiach v obci, - aktívne zapojenie miestnych obyvateľov do prípravy a tvorby PRO 2015 – 2021, - vytvorenie pracovnej skupiny.
Riadenie procesu spracovania	<p>Za riadenie procesu spracovania PRO 2015 – 2021 bude zodpovedať riadiaci tím a pracovná skupina. Do procesu spracovania bude zapojená verejnosť a miestne inštitúcie.</p>
Obdobie spracovania	<p>Január 2016</p>
Financovanie spracovania	<p>Spracovanie bude financované z rozpočtu obce. Financovanie zahŕňa:</p> <ul style="list-style-type: none"> - náklady na externé spracovanie, - náklady na získanie informačných podkladov – analýzy, štatistiky, - náklady na stretnutia pracovnej skupiny a verejnosti, - náklady na publicitu – tlač informačných materiálov, letáky.
Zoznam členov podieľajúcich na príprave dokumentu – riadiaci tím	<p>Iveta Hadašová - gestor programu Anna Šalagovičová – administratívny pracovník Jozef Mačanga – poslanec Ľuboš Palša – poslanec Martin Antolík – poslanec Helena Matisová – poslankyňa Marián Dzuro – poslanec Ing. Gabriela Adamkovičová – externý projektový manažér</p>



Úvod

Podnetom pre spracovanie programu rozvoja obce Ďurďošík je nové programové obdobie čerpania Európskych štrukturálnych fondov na roky 2014 -2020, prostredníctvom ktorých má obec možnosť čerpať finančné prostriedky zamerané na jednotlivé rozvojové aktivity. Program rozvoja obce (ďalej len PRO) je rozvojový dokument, ktorý sa spracováva na regionálnej aj miestnej úrovni v súlade so zákonom č. 309/2014 Z. z., ktorým sa mení a dopĺňa zákon č. 539/2008 Z. z. o podpore regionálneho rozvoja. Zároveň vychádza z inštrukcií novej odporúčanej metodiky, určenej na spracovanie PRO, ktorá bola vypracovaná Ministerstvom dopravy, výstavby a regionálneho rozvoja.

Program rozvoja obce je strategický programový dokument, ktorý obsahuje analýzu hospodárskeho rozvoja, sociálneho rozvoja, environmentálneho rozvoja a rozvoja kultúry obce, hlavné smery jej vývoja, ustanovenie cieľov a prvoradých potrieb, t. j.:

- odstraňovať alebo zmierňovať nežiadúce rozdiely v úrovni hospodárskeho rozvoja, sociálneho rozvoja a územného rozvoja regiónov a zabezpečiť trvalo udržateľný rozvoj regiónov,
- zvyšovať ekonomickú výkonnosť, konkurencieschopnosť regiónov a rozvoj inovácií v regiónoch pri zabezpečení trvalo udržateľného rozvoja,
- zvyšovať zamestnanosť a životnú úroveň obyvateľov v regiónoch pri zabezpečení trvalo udržateľného rozvoja,
- zlepšenie dopravnej a technickej vybavenosti regiónu, inžinierskych stavieb, dobudovanie kanalizácie a vodovodu,
- komplexné využívanie vnútorného rozvojového potenciálu územia – prírodných, kultúrnych, materiálnych, finančných, ľudských a inštitucionálnych zdrojov,
- rozvoj informatizácie a digitalizácie v regióne,
- rozvoj hospodárstva a podnikateľského prostredia v regióne s cieľom zvýšiť jeho produktivitu, optimalizovať štruktúru hospodárstva, vytvárať nové pracovné miesta a stabilizovať ohrozené pracovné miesta,
- rozvoj ľudských zdrojov vrátane zvyšovania vzdelanostnej úrovne, kvalifikácie a zlepšovania prípravy detí a mladých dospelých na trh práce,
- predchádzanie sociálneho vylúčenia a zmierňovanie jeho negatívnych dôsledkov, podpora rovnosti príležitostí na trhu práce a podpora znevýhodnených komunít,
- zlepšenie a rozvoj sociálnej infraštruktúry regiónu.

Predkladaný dokument nadväzuje na viaceré regionálne a národné strategické dokumenty. Je vyústením úzkej spolupráce vedenia obce, miestnych obyvateľov a inštitúcií



pôsobiacich v obci. Prvotná fáza spočívala v zadaní si jednotlivých cieľov, harmonogramu a rozdelenia úloh medzi členov pracovnej skupiny, ktorí sa podieľali na príprave tohto strategického dokumentu. V druhej fáze prípravy sme uskutočnili zber údajov od obyvateľov obce a významných inštitúcií pôsobiacich na území obce. Ďalším podkladom pri tvorbe a príprave boli koncepčné materiály na miestnej úrovni (územný plán obce, rozpočet obce, ex post hodnotenie predchádzajúceho obdobia), zároveň nám ako podklad slúžili štatistické údaje z verejne dostupných zdrojov.

Použitá metodológia

Počas prípravnej fázy sme použili tieto metódy zapojenia verejnosti:

- O príprave strategického dokumentu sme informovali prostredníctvom našej internetovej stránky www.obecdurdosik.sk, ďalej na úradnej tabuli a prostredníctvom obecného rozhlasu.
- Vedenie obce a miestni poslanci uskutočnili viacero rozhovorov s cieľom získania cenných podnetov a námetov, ktoré poslúžili ako jeden zo vstupných zdrojov pri definovaní strategických plánov našej obce.

Ďalšou metódou pri definovaní jednotlivých strategických vízií bolo uskutočnenie brainstormingového stretnutia členov pracovnej skupiny za účasti externých expertov v priestoroch obecného úradu, ale aj v dotknutých častiach obce. Vyústením tejto spolupráce bolo jasné zadanie konkrétnych a zrealizovateľných strategických cieľov.

Riadiaci tím, ktorý sa podieľal na tvorbe PRO

Zoznam členov pracovnej skupiny	
Gestor	Iveta Hadašová – starostka obce
Administratívny pracovník	Anna Šalagovičová - pracovníčka OcÚ
Poslanci	Jozef Mačanga Ľuboš Palša Martin Antolík Helena Matisová Marián Dzuro
Externý odborník	Ing. Gabriela Adamkovičová - externý projektový manažér



Zhrnutie východiskových koncepčných dokumentov týkajúcich sa vymedzeného územia

Dokument PRO 2015 – 2021 nadväzuje na tieto strategické dokumenty:

Na miestnej úrovni:

- *Územný plán obce Ďurďošík*

Na regionálnej úrovni:

- *Program hospodárskeho a sociálneho rozvoja Košického samosprávneho kraja v programovacom období 2016 – 2022, (PRO Bohdanovce je v súlade s víziou Košického samosprávneho kraja, ktorou je vzájomná spolupráca jednotlivých aktérov z akademickej, podnikateľskej a verejnej obce s cieľom mobilizácie sociálneho kapitálu obyvateľov Košického kraja pri hľadaní riešení aktuálnych problémov v oblasti regionálneho rozvoja.)*
- *Stratégia rozvoja vidieka Košického samosprávneho kraja*
- *Územný plán VÚC Košického kraja*
- *Regionálna inovačná stratégia*
- *Plán rozvoja a modernizácie ciest II. a III. triedy na území Košického samosprávneho kraja*
- *Koncepcia starostlivosti o tradičnú ľudovú kultúru*
- *Stratégia rozvoja kultúry v Košickom samosprávnom kraji*
- *Energetická politika Košického samosprávneho kraja*
- *Koncepcia nakladania s odpadmi v Košickom kraji*
- *Rozvojový plán Slovensko - Východ*
- *Na národnej úrovni:*
- *Program rozvoja vidieka Slovenskej republiky na roky 2014 – 2020*
- *Analýza rozvojového potenciálu regiónov SR a ich územných rozdielov s priemetom na koncentráciu EŠIF v Partnerskej dohode SR na roky 2014 – 2020*
- *Pozičný dokument Komisie k vypracovaniu Partnerskej dohody a programov na Slovensku na roky 2014 – 2020*
- *Partnerská dohoda SR na roky 2014 – 2020*
- *Stratégia Európa 2020*
- *Národná stratégia regionálneho rozvoja SR*
- *Stratégia rozvoja cestovného ruchu do roku 2020*
- *Národná stratégia rozvoja cyklistickej dopravy a cykloturistiky v Slovenskej republike*
- *Koncepcia štátnej bytovej politiky do roku 2020*
- *Strategický plán rozvoja dopravnej infraštruktúry SR do roku 2020*
- *Strategický plán rozvoja a údržby ciest II. a III. Triedy*
- *Stratégia protipovodňovej ochrany do roku 2020*
- *Stratégia adaptácie SR na nepriaznivé dôsledky zmeny klímy*



Analytická časť



História obce

Prvá zmienka o obci Ďurďošík je z roku 1330, kde je uvedené, že Ďurďošík patrilo komesovi Bodunovi (Bodun) z rodu Aba spolu s Ďurkovom, Chabžanmi a Janovíkom, ktorý však o ne prišiel pre nevernosť kráľovi. Následne patrili Imrichovi (syn Pavla, vnuk Kompolta z rodu Aba). V roku 1330 však musel spomínaný Imrich vydať z týchto odobraných majetkov na dievčenskú štvrť. Z roku 1337 poznáme ďalšiu písomnú zmienku o obci, kde sa píše o nej ako o dedine susediacej s Košickými Olšanmi.

V roku 1369 sa opäť zmenil vlastník Ďurďošíka. V tom čase sa delili bratia Ján s Imrichom, (synovia Imricha) o Ďurkov, ktorý rozdelili na dve polovice. V roku 1378 Ján (syn Ladislava, vnuk Lukáša) z Ďurďošíka predal Ďurďošík za 200 budínskych mariek Gregorovi (syn Jána, vnuk Buduna). Ďurďošík bol v roku 1390 darovaný kostolu sv. Mikuláša z Myšle Jánom (syn Ladislava, syna Lukáša zvaného Nemeth). Pričom nie je jednoznačné, či dedinu v roku 1369 odpredal Gregorovi alebo k obchodu nakoniec nedošlo. To vyústilo v roku 1391 do sporu, nakoľko podľa sudcu bol Ďurďošík v roku 1378 prisúdený Šimonovi a Anne (deti spomínaného Gregora). Súd bol asi úspešný pre potomkov Gregora, pretože v roku 1435 dedina nepatrila myšlianskemu prepoštvu. V roku 1553 patrila obec zemanom a boli tam 4 porty, čiže to bola malá dedina. Na začiatku 18. storočia bol Ďurďošík úplne vyľudnený. V roku 1773 to bola už opäť dedina, kde sa rozprávalo prevažne po slovensky. V roku 1851 tu žilo 247 obyvateľov.



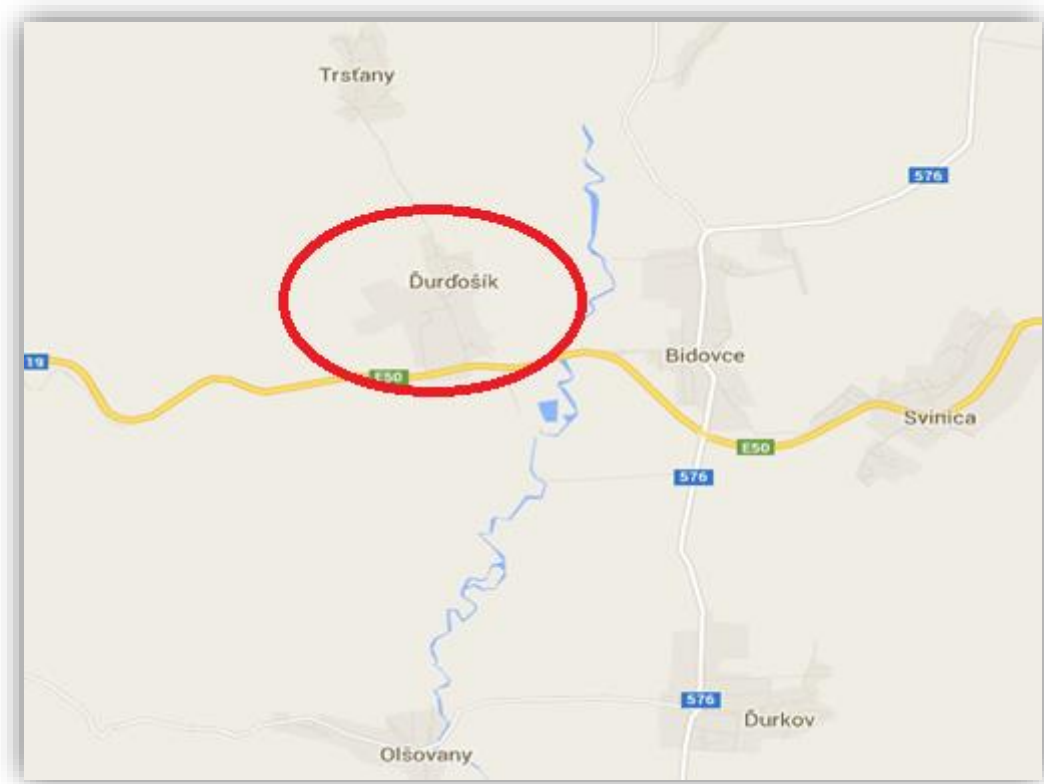
Názov obce sa postupne vyvíjal a menil nasledovne:

- 1330 – Gyrgy
- 1332 – Gurgy
- 1337/1437/1558 – Georgy
- 1351/1414 - Gergy, Gyrgy
- 1378/1391 – Gergy
- 1390 - Gewrgy
- 1440 - Gergy
- 1410 - Gywrgy
- 1484 - Gyewrgy
- 1553 - Gyewrghy
- 1565 - Georgy
- 1773 - slovensky: Gyurgyusik, maďarsky: Györgyi
- 1808 - rusínsky: Djord'ossik, maďarsky: Györgyi
- 1829 - Gyögye, slavistka: Djurdjessik
- 1903 - slovensky: Ďurd'ošík
- 1906 - slovensky: Ďord'ošík

Územie obce

Katastrálne územie obce Ďurd'ošík s rozlohou 459 ha sa nachádza vo východnej časti Košickej kotliny. Leží na pravom okraji údolia Trstanky, ktorá ústi do Olšavy. Stred obec je v nadmorskej výške 233 m n. m. Obec Ďurd'ošík patrí do Košického samosprávneho kraja a okresu Košice - okolie. Od významného krajského mesta Košice, v ktorom je zamestnaná väčšina ekonomicky aktívneho obyvateľstva, je obec vzdialená 15 km. Ďurd'ošík katastrálne susedí na severe s Trstánmi, na východe s Bidovcami, na západe s Košickými Oľšanmi a na juhu s Oľšovanmi. Extravilán obce tvorí pahorkatinová oráčino-lúčna krajina, pričom lúčne priestory sú sústredené prevažne pozdĺž vodných tokov. Najnižší bod katastra je 190 m n. m. na juhovýchodnom okraji katastra, najvyšší bod predstavuje 336 m n. m. na severozápadnom okraji katastra.





Grafické znázornenie polohy obce Ďurďošik

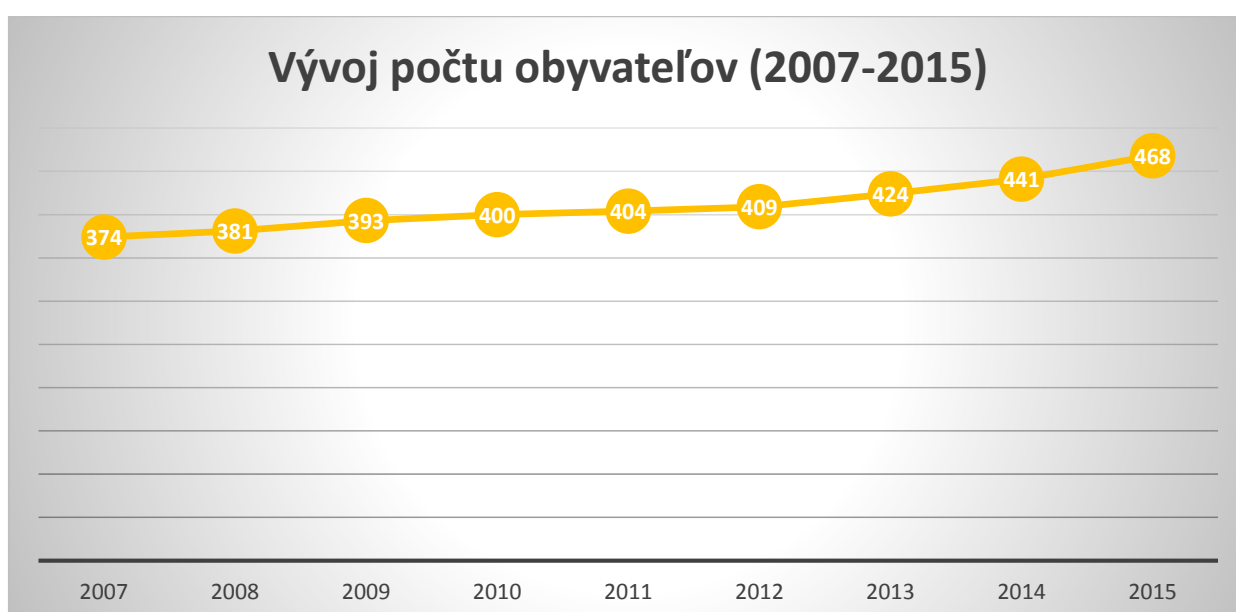
Demografické údaje obce

Úroveň sociálneho rozvoja charakterizuje niekoľko ukazovateľov, medzi ktoré patrí aj demografická situácia a zloženie obyvateľstva. Štruktúra obyvateľstva je výsledkom základných demografických procesov reprodukcie, či už prirodzených (pôrodnosť, úmrtnosť) alebo mechanických (sťahovanie) a sú statickými charakteristikami populácie. Predstavujú základné fakty na podporu rozhodovania v súvislosti s rozvojom ľudskej spoločnosti. Je dôležité vymedziť demografické trendy a v rámci nich aj náboženskú, národnostnú a vzdelanostnú štruktúru obyvateľstva. K základným demografickým ukazovateľom patrí aj dynamika obyvateľstva, ktorá sa vyjadruje prirodzeným a migračným pohybom. Pri pohľade na prirodzený prírastok vidieť, že prevažujú kladné hodnoty v sledovanom období, čo znamená, že natalita prevažuje nad mortalitou. Tabuľka č. 1 uvádza vývoj počtu obyvateľov za posledných 9 rokov. V sledovanom období (2007 – 2015) obec zaznamenala mierny nárast počtu obyvateľov. Od roku 2007 má demografická krivka rastúcu tendenciu. Celkový počet obyvateľov v obci je 468 (rok 2015).

Tabuľka 1 Vývoj počtu obyvateľov v obci v období od 2007 do 2015

Rok	2007	2008	2009	2010	2011	2012	2013	2014	2015
počet obyvateľov k 31.12.	374	381	393	400	404	409	424	441	468
počet narodených/zomretých	3/2	4/5	9/2	4/3	3/4	4/2	10/6	8/2	12/1
prírodný prírastok/úbytok	1	-1	7	1	-1	2	4	6	11
celkový prírastok/úbytok	11/4	16/6	19/3	14/5	11/7	6/3	23/8	33/15	33/7

Zdroj: obec, vlastné spracovanie



Štruktúra obyvateľstva podľa veku a pohlavia

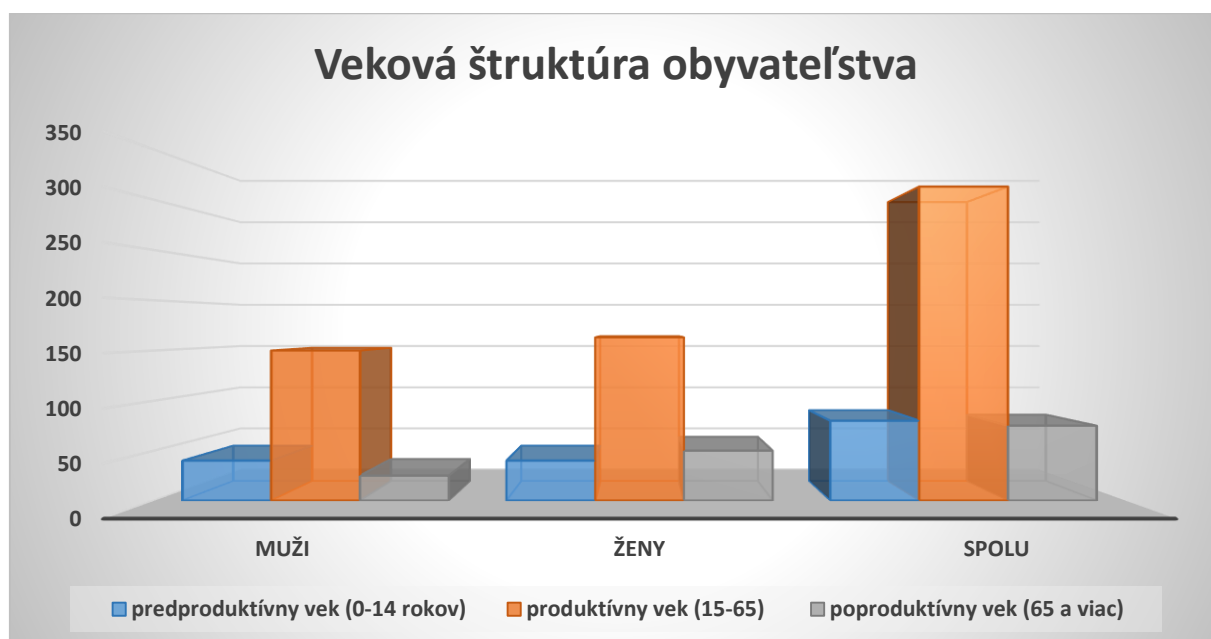
Dôležitou charakteristikou ľudských zdrojov je veková štruktúra obyvateľstva v kategóriách predproduktívny (0-14 rokov), produktívny (15-65 rokov) a poproduktívny vek (65 a viac rokov). Veková štruktúra je základným ukazovateľom pre posúdenie budúceho vývoja populácie. Najväčší podiel pripadá na obyvateľov v produktívnom veku (15 -65 rokov) konkrétne 66,88 %, najmenší podiel na obyvateľov v poproduktívnom veku a to 16,03 % z celkového počtu obyvateľov.



Tabuľka 2 Veková štruktúra obyvateľstva

VEKOVÁ ŠTRUKTÚRA OBYVATEĽSTVA	MUŽI	ŽENY	SPOLU
predproduktívny vek (0-14 rokov)	40	40	80
produktívny vek (15-65 rokov)	150	163	313
poproduktívny vek (65 a viac rokov)	25	50	75

Zdroj: obec, vlastné spracovanie



Štruktúra obyvateľstva podľa národnosti

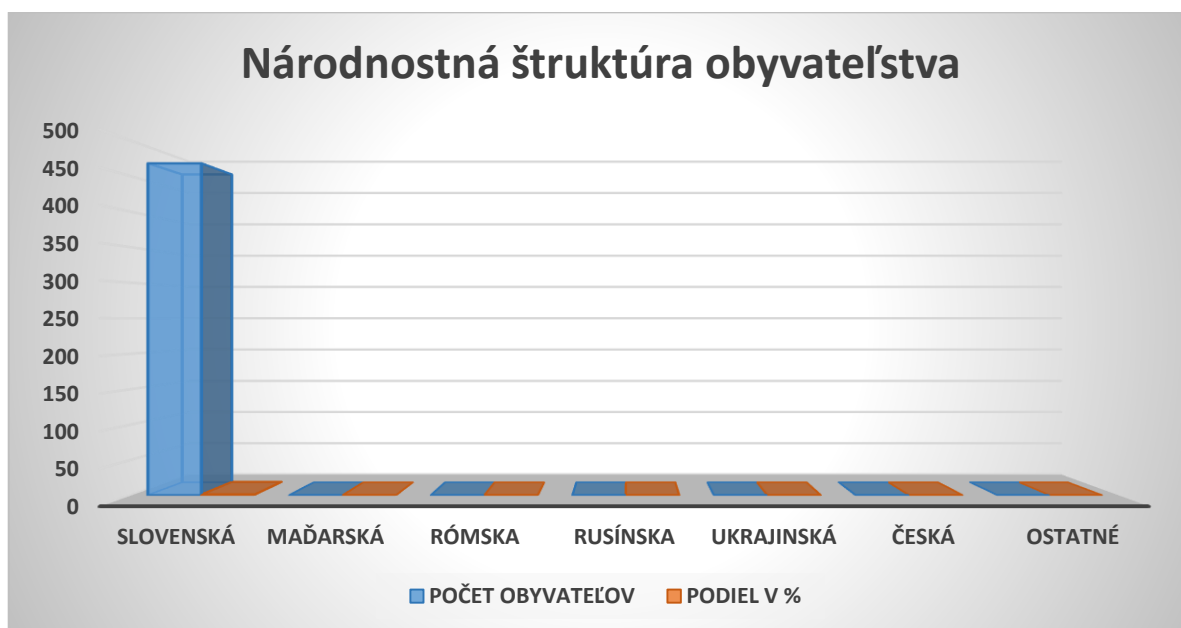
Podľa výsledkov sčítania môžeme obyvateľstvo hodnotiť aj z hľadiska národnostnej štruktúry. Z pohľadu národnostného zloženia sa obyvatelia hlásia k slovenskej národnosti.

Tabuľka 3 Národnostná štruktúra obyvateľstva

NÁRODNOSŤ	POČET OBYVATEĽOV	PODIEL V %
slovenská	468	100,00%
maďarská	0	0,00%
rómska	0	0,00%
rusínska	0	0,00%
ukrajinská	0	0,00%
česká	0	0,00%
ostatné	0	0,00%

Zdroj: obec, vlastné spracovanie





Štruktúra obyvateľstva podľa náboženstva

Z hľadiska náboženského vyznania má v obci najväčšie zastúpenie rímskokatolícka cirkev, ktorá sa na celkovom počte trvale bývajúcich obyvateľov podieľa 94,66 %. Na základe toho možno tvrdiť, že dominantným náboženstvom v obci je rímskokatolícke vierovyznanie. 5,34 % z celkového počtu sa hlásia k evanjelickej cirkvi augsburského vyznania.

Tabuľka 4 Náboženská štruktúra obyvateľstva

NÁBOŽENSTVO	POČET OBYVATEĽOV	PODIEL V %
rímskokatolícka cirkev	443	94,66%
gréckokatolícka cirkev	0	0,00%
evanjelická cirkev augsburského vyznania	25	5,34%
reformovaná kresťanská cirkev	0	0,00%
pravoslávna cirkev	0	0,00%
kresťanské zbory	0	0,00%
nezistené vyznanie/cirkev	0	0,00%
bez vyznania	0	0,00%

Zdroj: obec, vlastné spracovanie



Štruktúra obyvateľstva podľa vzdelania

Úroveň vzdelanosti populácie sa v súčasnej etape socioekonomického rozvoja stáva jedným z predpokladov, ktoré významným spôsobom vplyvajú na celkový rozvoj územia. Vzdelanie je jednou z možností ako si na pracovnom trhu zaistiť lepšie pracovné príjmy, nižšiu možnosť straty zamestnania alebo nižšiu mieru ohrozenia dlhodobou nezamestnanosťou. Výrazné postavenie v obci Ďurďošík má stredné vzdelanie, percentuálne zastúpenie tejto skupiny obyvateľov je 17,66 % z celkového počtu, pri ktorých je známe najvyššie dosiahnuté vzdelanie. Podiel osôb s vysokoškolským vzdelaním je 13,46 %. Zvyšovanie vzdelanostnej úrovne obyvateľstva a odbornej kvalifikácie je jedným z dôležitých predpokladov ďalšieho rozvoja ekonomiky.

Tabuľka 5 Vzdelanostná štruktúra obyvateľstva

NAJVIŠŠIE DOSIAHNUTÉ VZDELANIE	POČET OBYTATEĽOV	PODIEL V %
SOU bez maturity	20	4,27%
SOU s maturitou	15	3,21%
stredné odborné vzdelanie	270	5,91%
gymnázium	20	4,27%
vysokoškolské - 1. stupeň (bakalárske)	20	4,27%
vysokoškolské - 2. stupeň (mag., inž., dokt.)	35	7,48%
vysokoškolské - 3. stupeň (doktorandské)	8	1,71%
bez udania školského vzdelania	80	17,09%

Zdroj: obec, vlastné spracovanie





Ekonomická aktivita obyvateľstva

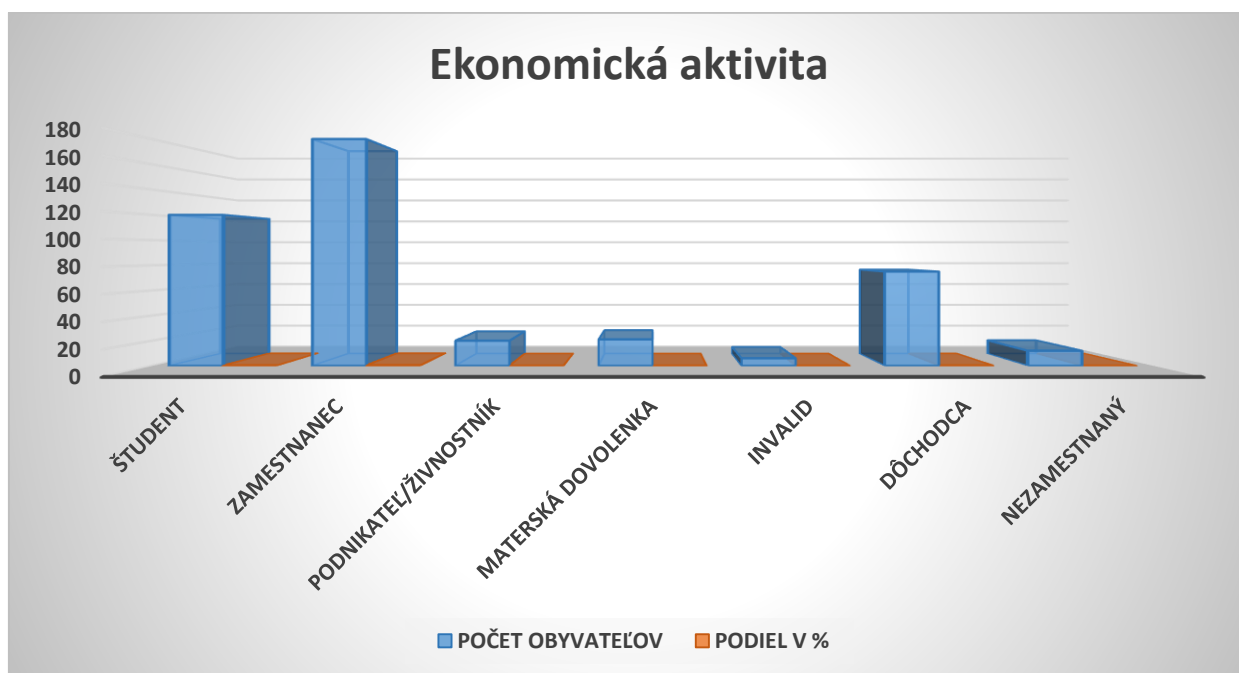
Jednou zo základných sociálno-ekonomických klasifikácií triedenia obyvateľstva je ekonomická aktivita. Z tohto hľadiska možno obyvateľstvo rozdeliť na ekonomicky aktívne a neaktívne. Medzi demografické ukazovatele zaraďujeme aj zamestnanosť obyvateľstva. Na základe zmapovania zamestnanosti možno posúdiť, koľko obyvateľov v obci je ekonomicky aktívnych, koľko obyvateľov sa nachádza na materskej dovolenke, koľko je dôchodcov a koľko sa nachádza v obci nezamestnaných. Pracovné príležitosti v obci sú zastúpené v primárnom a terciárnom sektore. Tabuľka č. 6 znázorňuje percentuálny podiel ekonomicky aktívnych obyvateľov

Tabuľka 6 Ekonomická aktivita obyvateľstva

EKONOMICKÁ AKTIVITA	POČET OBYVATEĽOV	PODIEL V %
študent	120	25,64%
zamestnanec	180	38,46%
podnikateľ/živnostník	20	4,27%
materská dovolenka	21	4,49%
invalid	6	1,28%
dôchodca	75	16,03%
nezamestnaný	12	2,56%

Zdroj: obec, vlastné spracovanie





Štruktúra domového a bytového fondu

Obec Ďurďošík má prevažne obytný charakter. Obytná funkcia je zastúpená tradičnými rodinnými domami. Celkový počet trvalo obývaných rodinných domov je 126. Rodinné domy sú v dobrom stave.

Tabuľka 7 Stav domového a bytového fondu

BYTOVÁ/DOMOVÁ ŠTRUKTÚRA	POČET
trvalo obývané rodinné domy	126
trvalo obývané bytové domy	1
neobývané domy/byty	11
Iné	16
CELKOM	154

Zdroj: obec, vlastné spracovanie

Sociálna infraštruktúra

Sociálnu infraštruktúru a občiansku vybavenosť v obci charakterizujú zariadenia v oblasti kultúry a administratívy, športové zariadenia, školské a sociálne zariadenia. Úroveň občianskej vybavenosti je ovplyvňovaná charakterom obce, veľkosťou obce, počtom jej obyvateľov a návštevníkov, ako aj ich potrebami. Nasledujúca tabuľka uvádza občiansku vybavenosť obce, kde možno vidieť, čo sa v obci Ďurďošík nachádza a čo absentuje.

Občianska vybavenosť v obci	ÁNO/NIE
Kultúrny dom	Áno
Dom smútku	Nie
Cintorín	Áno
Kostol	Áno
Materská škola	Áno
Základná škola	Nie
Stredná škola	Nie
Školské ihrisko	Nie
Futbalové ihrisko	Nie
Ihriská (iné)	Áno
Športová hala	Nie
Telocvičňa	Nie
Kúpalisko (umelé, prírodné)	Nie
Zimný štadión (otvorený, krytý)	Nie
Domov dôchodcov	Nie
Knižnica	Áno
Pošta	Nie
Hotely, motely, penzión	Nie
Turistické ubytovne	Nie
Iné zariadenia cestovného ruchu	Nie
Pohostinstvo	Áno
Obchod, predajne	Áno
Požiarňa zbrojnica	Áno
Zdravotné stredisko	Nie
Obecný rozhlas	Áno
Kino	Nie
Iné, vymenujte:	Zariadenie sociálnych služieb pre seniorov s možnosťou denného stacionára – nie je vo vlastníctve obce

Z administratívnych budov sa v obci nachádza obecný úrad. V objekte obecného úradu sa nachádza požiarňa zbrojnica zabezpečená technickým vybavením a kultúrny dom určený na usporadúvanie rôznych kultúrno-spoločenských udalostí, ktorý si však v súčasnosti vyžaduje rekonštrukciu. Pravidelné usporadúvanie spoločenských podujatí pozitívne vplýva na sociálno- kultúrny rozvoj v obci a zároveň utužuje vzájomné vzťahy medzi obyvateľmi obce.

V obci sa nenachádza dom smútku, len miestny cintorín, súčasťou ktorého je rímskokatolícky kostol. Kostol sa využíva nielen na slávenie svätej omše, ale je pri smútočných pohrebných obradoch.



Školské zariadenia

Zo školských zariadení sa v obci nachádza materská škola, ktorú navštevujú nielen miestne deti v predškolskom veku, ale aj deti zo susednej obce Trstáň. Školopovinné deti dochádzajú do základnej školy v Bidovciach a Košiciach.

Zdravotné zariadenia

V obci sa nenachádza žiadne zdravotné stredisko. Najbližšie zdravotné stredisko s lekárnou je v Bidovciach. Ekonomicky aktívny obyvatelia a školopovinní žiaci majú svojho lekára v mieste svojho pracoviska a štúdia. Vyššie vybavenie je v meste Košice. Rozvoj oblasti sociálnych služieb je podmienený veľkosťou obce a počtom obyvateľom. V obci sa nachádza zariadenie sociálnych služieb pre seniorov s možnosťou denného stacionára.

Športové zariadenia

V rámci športového vyžitia majú obyvatelia obce, predovšetkým deti a mládež možnosť využívať len asfaltové ihrisko, ktoré však nedokáže plne zabezpečiť ich požiadavky. V areáli ihriska sa nenachádzajú šatne ani sociálne zariadenia. Vyššie športové vybavenie je v Bidovciach a Košiciach. V obci absentuje multifunkčné ihrisko, ktoré by poskytovalo priestor na rôzne športové aktivity pre deti a mládež. Čím by sa zvýšili možnosti pre športové vyžitie v obci.

Služby

Služby v obci Ďurdášik sú jednoduchého charakteru. Nachádza sa tu predajňa potravín a zmiešaného tovaru a pohostinstvo. Obec je súčasťou rekreačného územného celku - Hornádska kotlina regionálneho významu. Samotnej obci však nie sú rozvinuté žiadne aktivity tohto druhu. Obec leží na regionálnej cyklotrase.



Analytická časť – SWOT analýza

Silné stránky	Slabé stránky
<ul style="list-style-type: none"> + základná technická infraštruktúra – kanalizácia, verejný vodovod + výhodná strategická poloha obce, blízkosť mesta Košice + dostatok voľnej pracovnej sily + ochota zo strany samosprávy riešiť zlú ekonomickú a sociálnu situáciu miestneho obyvateľstva + výborná spolupráca s okolitými obcami + ochota spolupráce miestneho obyvateľstva pri rozvoji obci + jestvujúce ihrisko, kde sa organizujú športové podujatia 	<ul style="list-style-type: none"> - obec nie je plynofikovaná - zlý stav miestnych cestných komunikácií - absencia chodníkov - absencia oddychových zón pre deti a mládež, mladé rodiny, matky na materskej dovolenke a pre dôchodcov - absencia multifunkčného ihriska - nevyhovujúci technický stav miestnej materskej školy - absencia domu smútku - nedostatočná prevencia voči možným protispoločenským konaniam - nedostatok vlastných finančných zdrojov obce na financovanie rozvojových a investičných projektov - nedostatočné možnosti kultúrno-spoločenského a športového využitia
Príležitosti	Ohrozenia
<ul style="list-style-type: none"> + využitie čerpania štrukturálnych fondov EÚ + rozšírenie miestnych cestných komunikácií a chodníkov na nové investičné územia v katastri obce, kde sa uskutočňuje výstavba rodinných domov + znalosť regiónu + podpora samostatne hospodáriacich roľníkov + strategické postavenie obce + zvýšenie bezpečnosti obce prostredníctvom kamerového systému 	<ul style="list-style-type: none"> - ekonomicky stagnujúci región – pretrvávajúce negatívne dopady hospodárskej krízy - nedostatočná osвета v oblasti ochrany životného prostredia - nárast produkcie komunálneho odpadu - dlhodobá vysoká nezamestnanosť



Strategická časť

Kapitola je zameraná na stratégiu rozvoja obce pri zohľadnení jej vnútorných špecifik. Určuje hlavné ciele a priority rozvoja obce pri rešpektovaní princípov regionálnej politiky v záujme dosiahnutia vyváženého udržateľného rozvoja územia.

Strategická časť Programu rozvoja obce Ďurďošík na roky 2015 – 2021 priamo nadväzuje na analytickú časť, ktorá cez popísané oblasti predstavuje komplexnú analýzu obce. Predkladaná časť PRO sa zameriava na stratégiu rozvoja obce Ďurďošík, so zohľadnením dostupných dát (štatistický úrad, výstupy z dotazníkov), ale aj relevantných informácií získaných od miestnych aktérov, cez tzv. mäkké dáta (očakávania obyvateľov samosprávy).

Vychádzajúc zo skúseností a relevantnej dokumentácie, ktorá stojí za vytvorením PRO každej obce, je pre definovanie obecnej rozvojovej stratégie nevyhnutné pochopiť aj prognostické varianty rozvoja územných celkov vyššej úrovne. Tie je potrebné zapracovať nielen z hľadiska strednodobého, ale aj dlhodobého horizontu. Tieto východiská prognózy budúceho vývoja sú prezentované v strategických dokumentoch národnej a nadnárodnej úrovne. Najvyšší dokument predstavuje Stratégia Európa 2020, ktorá sa premieta aj do opatrení regionálnej politiky, podporujúcich rozvoj jednotlivých regiónov Slovenska. Ide o víziu európskeho sociálneho trhového hospodárstva v 21. storočí, definuje ciele, ktoré sa majú do roku 2020 naplniť pričom pre jednotlivé ciele stanovuje ukazovatele na ich hodnotenie. Základom tejto stratégie sú tri vzájomne sa dopĺňujúce priority, ktoré je možné preniesť aj na lokálnu úroveň – úroveň obcí:

- 1. Inteligentný rast** – vytvorenie hospodárstva založeného na znalostiach a inovácii,
- 2. Udržateľný rast** – podpora ekologickejšieho a konkurencieschopnejšieho hospodárstva, ktoré efektívne využíva zdroje,
- 3. Inkluzívny rast** – podpora hospodárstva s vysokou mierou zamestnanosti, ktoré zabezpečí sociálnu a územnú súdržnosť.

Pri spracovaní Strategickkej časti PRO obce Ďurďošík boli v plnej miere akceptované najvýznamnejšie rozvojové dokumenty týkajúce sa územia obce – Partnerská dohoda Slovenskej republiky na roky 2014-2020, ako aj s Národná stratégia regionálneho rozvoja SR (schválený uznesením Vlády SR č. 222 zo 14. mája 2014), Program hospodárskeho a sociálneho rozvoja Košického samosprávneho kraja, Územný plán Košického samosprávneho kraja, pričom kľúčovým dokumentom vymedzujúcim rámec strategickkej časti je zákon č. 539/2008 Z. z. o podpore regionálneho rozvoja:



Zákon č. 539/2008 Z. z. o podpore regionálneho rozvoja definuje Program rozvoja obce nasledovne v § 8:

Program rozvoja obce

(1) Program rozvoja obce je strednodobý rozvojový dokument, ktorý je vypracovaný v súlade s cieľmi a prioritami ustanovenými v národnej stratégii a zohľadňuje ciele a priority ustanovené v programe rozvoja vyššieho územného celku, na území ktorého sa obec nachádza, a je vypracovaný podľa záväznej časti územnoplánovacej dokumentácie obce.

(2) Vypracovanie programu rozvoja obce zabezpečuje obec pri uplatnení partnerstva.

(3) Program rozvoja obce vytvorený v rámci partnerstva pozostáva z:

a) analytickej časti, ktorá obsahuje komplexné hodnotenie a analýzu východiskovej situácie obce, odhad jej budúceho vývoja, možné riziká a ohrozenia vo väzbe na existujúce stratégie a koncepcie a využívanie vnútorného potenciálu územia, jeho limitov a rozvoja, definovanie podmienok udržateľného rozvoja obce,

b) strategickej časti, ktorá obsahuje stratégiu rozvoja obce pri zohľadnení jej vnútorných špecifik a určí hlavné smery, priority a ciele rozvoja obce rešpektovaním princípov regionálnej politiky s cieľom dosiahnutia vyváženého udržateľného rozvoja územia,

c) programovej časti, ktorá obsahuje najmä zoznam opatrení a aktivít na zabezpečenie realizácie programu rozvoja obce,

d) realizačnej časti, ktorá je zameraná na popis postupov inštitucionálneho zabezpečenia formou partnerstva a organizačné zabezpečenie realizácie programu rozvoja obce, systém monitorovania a hodnotenia plnenia programu rozvoja obce s ustanovením merateľných ukazovateľov, vecný a časový harmonogram realizácie programu rozvoja obce formou akčných plánov,

e) finančnej časti, ktorá obsahuje finančné zabezpečenie jednotlivých opatrení a aktivít, inštitucionálnej a organizačnej stránky realizácie programu rozvoja obce.

(4) Aktualizácia programu rozvoja obce sa vypracúva podľa potreby.

(5) Program rozvoja obce a jeho aktualizáciu schvaľuje obecné zastupiteľstvo.

(6) Schválenie programu rozvoja obce a príslušnej územnoplánovacej dokumentácie, ak jej spracovanie vyžaduje osobitný predpis, je podmienkou na predloženie žiadosti obce o poskytnutie dotácie zo štátneho rozpočtu a z doplnkových zdrojov podľa § 4 ods. 2.

Pôsobnosť obcí pri podpore regionálneho rozvoja zákon č. 539/2008 Z. z. o podpore regionálneho rozvoja definuje nasledovne v § 12.

Obec vo svojej pôsobnosti na účely podpory regionálneho rozvoja:

a) analyzuje a hodnotí úroveň rozvoja svojho územia a jeho častí, zabezpečuje jeho trvalo udržateľný hospodársky rozvoj, sociálny rozvoj a územný rozvoj,

b) zabezpečuje a koordinuje vypracovanie a realizáciu programu rozvoja obce alebo spoločného programu rozvoja obcí, pravidelne ho monitoruje a každoročne do 31. mája zasiela príslušnému vyššiemu územnému celku správu o jeho plnení a zabezpečuje súlad programu



rozvoja obce alebo spoločného programu rozvoja obcí s územnoplánovacou dokumentáciou, ak jej spracovanie vyžaduje osobitný predpis,

c) spolupracuje s vyšším územným celkom, na území ktorého sa obec nachádza, na príprave a realizácii programu rozvoja vyššieho územného celku a na účely evidencie poskytuje vyššiemu územnému celku program rozvoja obce,

d) podieľa sa na plnení úloh, ktoré súvisia so zameraním podpory regionálneho rozvoja podľa § 3, v spolupráci s ministerstvom a ostatnými sociálno-ekonomickými partnermi, ktorí sa nachádzajú na území obce,

e) vytvára podmienky na vznik a rozvoj územnej spolupráce a partnerstiev,

f) spolupracuje s ďalšími obcami, regiónmi a územnými celkami alebo s orgánmi iných štátov, ktoré plnia funkcie územnej samosprávy,

g) podporuje rozvoj podnikateľských aktivít potrebných na rozvoj obce.

Súčasťou predloženej strategicko-časťi dokumentu je strategická vízia, formulácia a návrh stratégie rozvoja a formulácia cieľov v hospodárskej, sociálnej a environmentálnej oblasti.

Strategická vízia a strategický cieľ obce

Vízia predstavuje očakávaný stav, ktorý má obec zo strednodobého hľadiska dosiahnuť. Definuje rámec pre vymedzenie strategických cieľov a priorít na obdobie budúcich 7 rokov pričom popisuje aj postupy na ich dosiahnutie. Vízia obce Ďurďošík predstavuje opis ideálneho stavu, ktorý si obyvatelia obce prajú dosiahnuť a aktívnym systematickým prístupom sa chcú blížiti k jej naplneniu.

Na základe komplexnej analýzy východiskového (súčasného) stavu obce, súboru kvalitatívnych a kvantitatívnych dát, analýzy silných a slabých stránok územia a identifikácii hlavných faktorov smerujúcich k rozvoju územia, pochopením väzieb územia a zohľadnením faktorov podporujúcich rast resp. rozvoj územia a na základe funkcií, ktoré obec v súčasnosti plní je **strategická vízia** obce Ďurďošík formulovaná nasledovne:

„Obec Ďurďošík je zdravou obcou - miestom s kvalitným prostredím pre život, pričom využíva svoje danosti na prospech trvalo udržateľného hospodárskeho, sociálneho a územného rozvoja a je sebavedomým členom Košického samosprávneho kraja.“

Naplnenie vízie vychádza z predpokladu naplnenia strategického cieľa obce, ktorý je možno zdefinovať nasledovne:

„Aktívnym cieľovo orientovaným prístupom na základe využitia vnútorného potenciálu obce a všetkých možností jej rozvoja neustále zvyšovať kvalitu života obyvateľov, tak aby sa obec stala atraktívnym a zdravým prostredím pri rešpektovaní princípov trvalo udržateľného rozvoja obce“.

Stratégia rozvoja

Zámerom tejto časti programu je zdefinovať priority a opatrenia, ktoré s určitosťou povedú priamo k naplneniu stanovenej vízie, pričom tieto priority a návrhy nemusia spadať len do kompetencie obce. V tejto časti je dôležité ich explicitne vymedziť a pomenovať tak, aby ich bolo možné zapracovať do plánu plnenia. Pri opatreniach, ktoré nie sú priamo v kompetencii obce, je dôležité aby boli presne sformulované do takej podoby, v akej ich obec bude môcť začleniť do vyšších strategických zámerov napr. samosprávneho kraja.

Stratégia rozvoja obce Ďurďošík vychádza z aktualizovanej Národnej stratégie regionálneho rozvoja Slovenskej republiky a nadväzuje na Priority a ciele stratégie rozvoja Košického kraja, kde sa uvádza, že „Košický kraj je ostatný vidiecky, pomaly rastúci región SR, s dlhodobou vysokou mierou nezamestnanosti, vysokým stupňom pripravenosti na inovácie, priemerne atraktívny a konkurencieschopný, ale rozvíjajúci sa a konvergujúci mimo centra rozvojových aktivít EÚ a s možnosťou cezhraničnej spolupráce s Maďarskou republikou a Ukrajinou“.

Naplnenie dlhodobej vízie a dosiahnutie strategického cieľa národnej stratégie je rozložené do piatich prioritných oblastí, ktoré by sa mali stať jej základnými piliermi realizácie. Základné prioritné oblasti sú vymedzené nasledovne:

Prioritná oblasť 1 : Veda, výskum a inovácie

Prioritná oblasť 2 : Ľudské zdroje

Prioritná oblasť 3 : Zamestnanosť

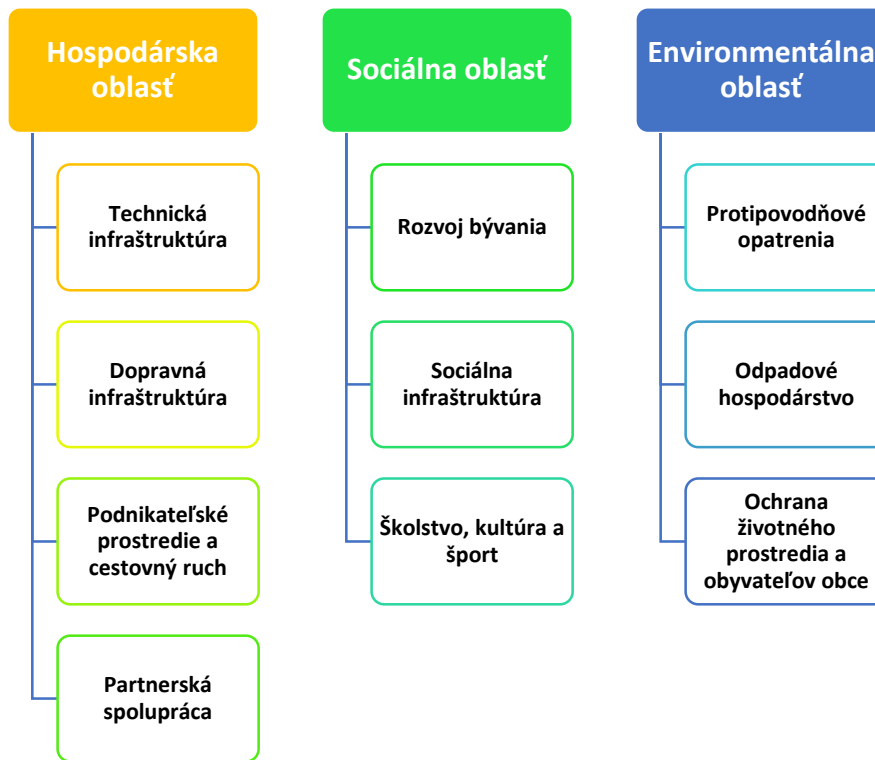
Prioritná oblasť 4 : Konkurencieschopnosť, rast a podnikateľské prostredie

Prioritná oblasť 5 : Životné prostredie - zmeny klímy, obnoviteľné energetické zdroje

Vyššie uvádzané prioritné oblasti Národnej stratégie regionálneho rozvoja (zároveň 5 prioritných oblastí KSK) je premietnutých do navrhovaných priorit v stratégii rozvoja obce, pričom sú prispôsobené podmienkam obecnej samosprávy tak, že PO 1, 3, 4 z Národnej stratégie RR sú v PRO zjednotené do Prioritnej oblasti Hospodárska politika, PO 2 predstavuje v PRO Prioritnú oblasť Sociálna politika a PO 5 predstavuje oblasť Environmentálna politika.



Pre naplnenie definovanej vízie si obec Ďurďošík stanovila tri hlavné rozvojové oblasti a v rámci nich nasledovné priority:



A.) **Hospodárska oblasť** - táto prioritná oblasť pozostáva zo štyroch priorit:

- ✓ technická infraštruktúra (dobudovanie základnej technickej infraštruktúry – rozšírenie kanalizácie, verejného vodovodu, rozšírenie NN distribučnej sústavy, verejné osvetlenie, kamerový systém),
- ✓ dopravná infraštruktúra (rekonštrukcia a dobudovanie miestnych cestných komunikácií, výstavba chodníkov, vybudovanie autobusovej zastávky),
- ✓ podnikateľské prostredie a cestovný ruch (podpora samostatne hospodáriacich roľníkov v obci, príp. výstavba cyklotrasy),
- ✓ partnerská spolupráca s inými subjektami (spolupráca s okolitými obcami, cezhraničná spolupráca, spolupráca s miestnymi podnikateľmi a možnými investormi).

B.) **Sociálna oblasť** - prioritná oblasť pozostávajúca zo štyroch rozvojových priorit:

- ✓ rozvoj bývania (podpora výstavby rodinných domov, zabezpečenie základnej technickej infraštruktúry),
- ✓ sociálna infraštruktúra (podpora budovania príp. rekonštrukcie zariadení občianskej vybavenosti v obci, rekonštrukcia a údržba verejných priestranstiev, vytvorenie oddychových zón pre deti a mládež, mladé rodiny, matky



na materskej dovolenke, dôchodcov, zlepšovanie služieb obce smerom k obyvateľom pod.),

- ✓ školstvo, kultúra a šport (zabezpečenie kultúrnych a športových zariadení – výstavba detského ihriska, multifunkčného ihriska, podpora kultúrnych a športových podujatí v obci).

C.) Environmentálna oblasť - tretia prioritná oblasť pozostáva z troch rozvojových priorít:

- ✓ protipovodňové opatrenia (budovanie protipovodňových opatrení v podobe vybudovania poldra proti prívalem dažďom a vybudovania rigolov),
- ✓ odpadové hospodárstvo (vybudovanie kompostoviska na biologicky odpad),
- ✓ ochrana životného prostredia a obyvateľov obce (boj proti čiernym skládkam napríklad aj zavedením kamerového systému a fotopascí).

Cez vyššie uvádzané definovanie priorít, ktoré sú následne v programovej časti dokumentu rozpracované do jednotlivých opatrení, tie zas do projektov, ktoré sú tvorené konkrétnymi aktivitami, bude obec naplňovať zadanú strategickú víziu rozvoja.

Naplnenie strategického cieľa obce sa dosiahne cez naplnenie uvedených cieľov a k nim priradených opatrení:

Hierarchia rozvojových cieľov

VÍZIA			
Obec Ďurďošík je zdravou obcou - miestom s kvalitným prostredím pre život, pričom využíva svoje danosti na prospech trvalo udržateľného hospodárskeho, sociálneho a územného rozvoja a je sebedovomým členom Košického samosprávneho kraja			
STRATEGICKÝ CIEĽ			
Aktívnym cieľovo orientovaným prístupom na základe využitia vnútorného potenciálu obce a všetkých možností jej rozvoja neustále zvyšovať kvalitu života obyvateľov, tak aby sa obec stala atraktívnym a zdravým prostredím pri rešpektovaní princípov trvalo udržateľného rozvoja obce			
Prioritná oblasť	Hospodárska	Sociálna	Environmentálna
Globálny cieľ	<i>Rozširovať a naplňovať vnútorný potenciál územia obce, založený na dobudovaní dopravnej a technickej infraštruktúry a podporovať miestne hospodárstvo.</i>	<i>Podpora skvalitnenia občianskej, športovej a kultúrnej vybavenosti obce a celkové zvýšenie kvality života v obci</i>	<i>Zaistenie kvalitného životného prostredia pre obyvateľov obce ako nevyhnutný predpoklad života v „zdravej obci“.</i>

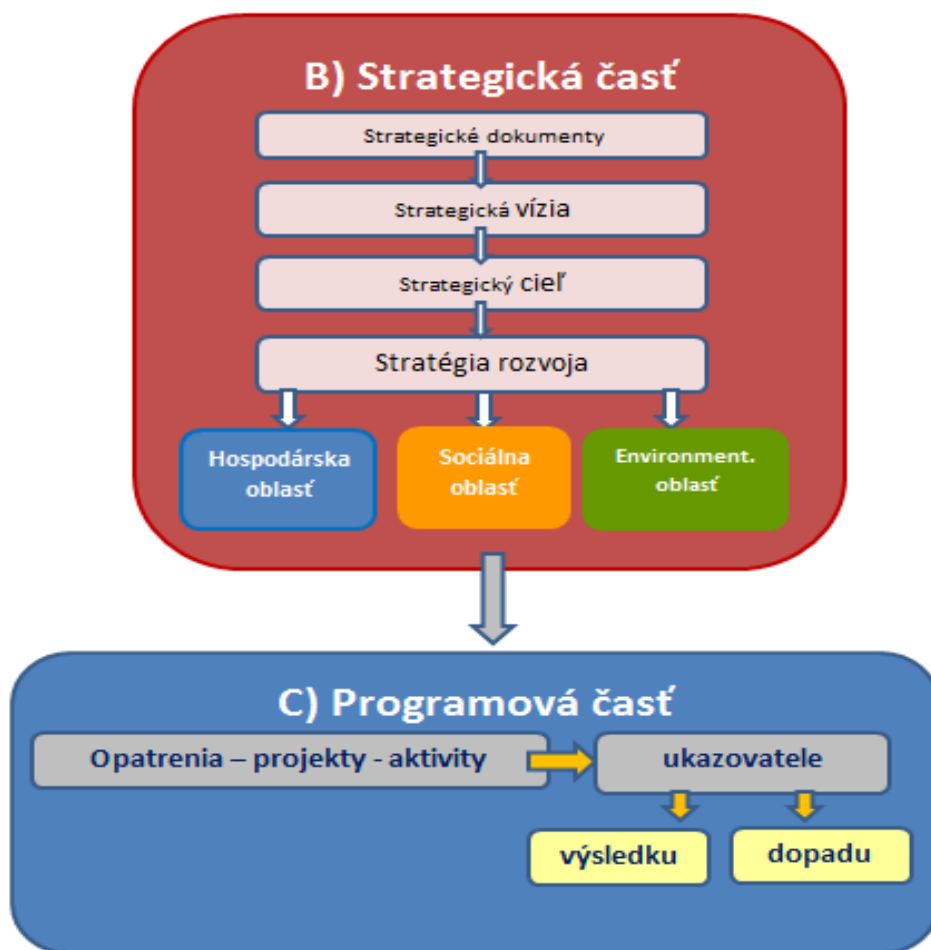


Priority	<ul style="list-style-type: none"> ▪ Technická infraštruktúra ▪ Dopravná infraštruktúra ▪ Podnikateľské prostredie a cestovný ruch ▪ Partnerská spolupráca s inými subjektmi 	<ul style="list-style-type: none"> ▪ Rozvoj bývania ▪ Sociálna infraštruktúra ▪ Školstvo, kultúra a šport 	<ul style="list-style-type: none"> ▪ Protipovodňové opatrenia ▪ Odpadové hospodárstvo ▪ Ochrana životného prostredia a obyvateľov obce
Opatrenia	<p>1.1 Zlepšenie technickej vybavenosti obce</p> <p>1.2 Skvalitnenie miestnej dopravnej infraštruktúry</p> <p>1.3 Podpora rozvoja cestovného ruchu</p> <p>1.4 Podpora podnikateľov</p> <p>1.5 Podpora a rozvoj spolupráce s okolitými obcami a podpora cezhraničnej spolupráce</p>	<p>2.1 Podpora tvorby podmienok pre rozvoj bývania v obci</p> <p>2.2 Podpora sociálnej infraštruktúry a služieb a bezpečnosti v obci</p> <p>2.3 Skvalitnenie ponuky športového, kultúrneho a spoločenského vyžitia v obci</p>	<p>3.1 Prevencia pred povodňami</p> <p>3.2 Podpora zhodnocovania odpadov</p> <p>3.3 Opatrenia proti čiernym skládkam</p>



Programová časť

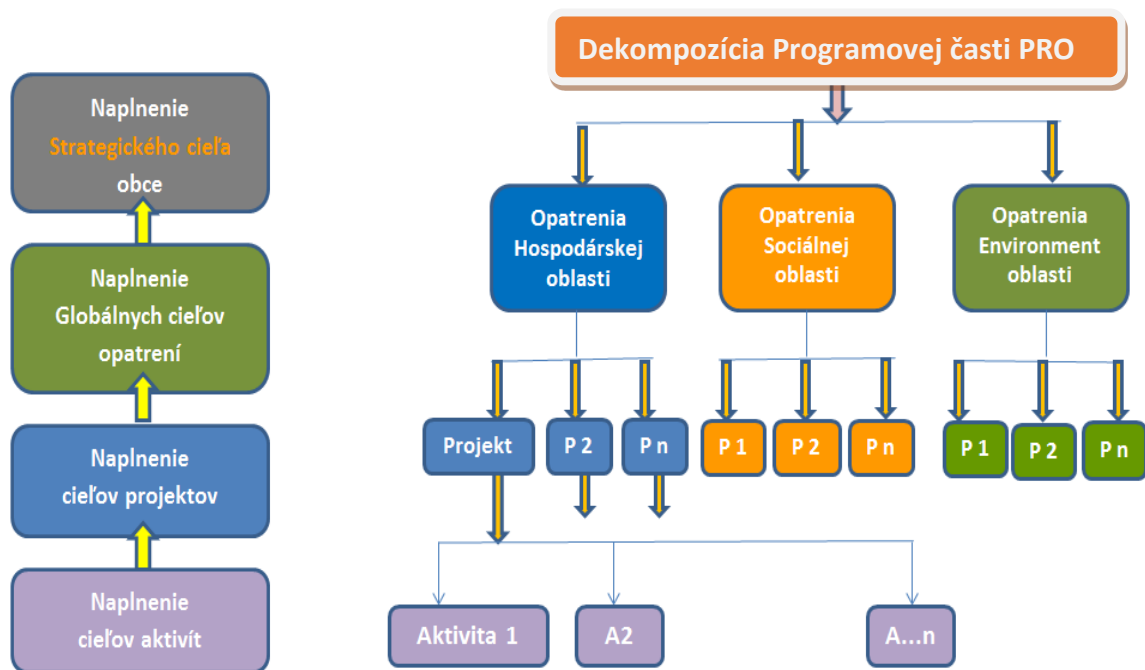
Programová časť PRO vychádza zo strategickje časti a priamo nadväzuje na opatrenia vedúce k naplneniu stratégie rozvoja. Programová časť rozčleňuje opatrenia na čiastkové projekty a tie sú zas členené na konkrétne aktivity, ktorých realizácia povedie k naplneniu cieľov jednotlivých projektov.



Pre každú z troch prioritných oblastí stratégie rozvoja bol vypracovaný súbor opatrení vedúcich k naplneniu cieľa prioritnej oblasti prostredníctvom projektov, pričom najnižšia úroveň je reprezentovaná úrovňou aktivít.

Predložená programová časť sa zameriava na:

- opatrenia dekomponované na projekty, ktorých plnenie je zabezpečené prostredníctvom konkrétnych aktivít,
- súbor ukazovateľov - výsledku a dopadu s uvedením východiskovej a cieľovej hodnoty.



Opatrenia, projekty a aktivity podľa prioritných oblastí

Konkrétne projekty a aktivity, ktoré obec plánuje v strednodobom horizonte realizovať, sú uvedené v nasledujúcom formulári. Aktivity, ktoré budú realizované formou projektového zámeru, sú uvedené ako Projekt. Jednotlivé činnosti, ktoré sa neplánujú realizovať formou projektového zámeru, sú v tabuľke uvedené ako Aktivita.

Vychádzajúc z Partnerskej dohody SR, kde sa na str. 38 uvádza, že „pre rozvoj obcí a miestny rozvoj je potrebné smerovať investície do drobnej infraštruktúry (rozvoj podnikania a vidieckeho cestovného ruchu), miestnych služieb, vytváranie podmienok pre komunitnú/podnikateľskú činnosť (vyžitie nevyžívaných objektov v obciach) a podporu miestnej zamestnanosti“, definovala **obec Ďurďošík projektové zámery pre roky 2015-2021** spadajúce pod tri prioritné oblasti nasledovne:

Formulár P1: Prehľad opatrení, projektov a aktivít podľa prioritných oblastí

Prioritná oblasť 1: Hospodárska oblasť	
Globálny cieľ: Rozširovať a naplňať vnútorný potenciál územia obce, založený na dobudovaní dopravnej a technickej infraštruktúry a podporovať miestne hospodárstvo.	
1.1 Zlepšenie technickej vybavenosti obce	
<ul style="list-style-type: none"> Projekt: Dobudovanie a rekonštrukcia miestnej kanalizácie 	
Aktivity:	
Rozšírenie kanalizácie	
Rekonštrukcia existujúcej kanalizácie	
Vybudovanie ČOV	
<ul style="list-style-type: none"> Projekt: Dobudovanie a rekonštrukcia verejného vodovodu 	
Aktivity:	
Rozšírenie verejného vodovodu, vybudovanie nových vetiev	
Rekonštrukcia existujúceho potrubia	
<ul style="list-style-type: none"> Projekt: Rozšírenie NN distribučnej sústavy 	
Aktivity:	
Rozšírenie NN distribučnej sústavy	
<ul style="list-style-type: none"> Projekt: Rozšírenie a rekonštrukcia verejného osvetlenia 	
Rekonštrukcia verejného osvetlenia, výmena svietidiel za LED technológiu	
Rekonštrukcia starých rozvodov a káblov	
Vybudovanie nových bodov verejného osvetlenia	
<ul style="list-style-type: none"> Projekt: Optické pripojenie v obci 	
Aktivity:	
Inštalácia optického káblu	
<ul style="list-style-type: none"> Projekt: Bezpečná obec 	
Aktivity:	
VO, zakúpenie a inštalácia kamerového systému	
<ul style="list-style-type: none"> Projekt: Rekonštrukcia obecného rozhlasu 	
Aktivity:	
Rekonštrukcia zastaraného rozhlasu, rekonštrukcia ústredne	
Rozšírenie obecného rozhlasu (doplnenie nových reproduktorov)	
1.2 Skvalitnenie miestnej dopravnej infraštruktúry	
<ul style="list-style-type: none"> Projekt: Rekonštrukcia a dobudovanie miestnych cestných komunikácií 	
Aktivity:	
Rekonštrukcia miestnych cestných komunikácií	
Dobudovanie nových, miestnych cestných komunikácií	
<ul style="list-style-type: none"> Projekt: Výstavba chodníkov 	
Aktivity:	
Výstavba chodníkov - „Chodník pozdĺž cesty č. III-3327 (III/050205)“	
<ul style="list-style-type: none"> Projekt: Vybudovanie autobusovej zastávky 	
Aktivity:	
Vybudovanie autobusovej zastávky	
1.3 Podpora rozvoja cestovného ruchu	
<ul style="list-style-type: none"> Projekt: Výstavba cyklotrasy 	
Aktivity:	
Vybudovanie cyklotrasy (smerom na obec Trstány)	
Zabezpečenie značenia a odpočívadla	
1.4 Podpora podnikateľov	
<ul style="list-style-type: none"> Projekt: Podpora rozvoja služieb a podnikateľských aktivít v obci 	
Aktivity:	



<i>Príprava priestorových a technických podmienok pre vznik nových služieb a rozvoj podnikateľských aktivít</i>
1.5 Podpora a rozvoj spolupráce s okolitými obcami a podpora cezhraničnej spolupráce
<ul style="list-style-type: none"> Projekt: Rozvoj partnerskej spolupráce
<i>Aktivity:</i>
<i>Rozvoj spolupráce s inými subjektmi: obce, mestá, podnikatelia, investori</i>
<i>Aktívna účasť na projektoch cezhraničnej spolupráce</i>
Prioritná oblasť 2: Sociálna oblasť
Globálny cieľ: Podpora skvalitnenia občianskej, športovej a kultúrnej vybavenosti obce a celkové zvýšenie kvality života v obci
2.1 Podpora tvorby podmienok pre rozvoj bývania v obci
<ul style="list-style-type: none"> Projekt: Podpora individuálnej domovej výstavby
<i>Aktivity:</i>
<i>Výstavba rodinných domov</i>
<i>Zabezpečenie základnej infraštruktúry (cesty, chodníky, kanalizácia, vodovod, elektrické pripojenie, osvetlenie)</i>
2.2 Podpora sociálnej infraštruktúry, služieb a bezpečnosti v obci
<ul style="list-style-type: none"> Projekt: Rekonštrukcia objektu obecného úradu a kultúrneho domu
<i>Aktivity:</i>
<i>Rekonštrukcia kultúrneho domu</i>
<i>Rekonštrukcia obecného úradu</i>
<ul style="list-style-type: none"> Projekt: Rekonštrukcia materskej školy
<i>Aktivity:</i>
<i>Rekonštrukcia budovy materskej školy</i>
<i>Obnova obalových konštrukcií a výmena palivovej základne</i>
<ul style="list-style-type: none"> Projekt: Výstavba domu smútku
<i>Aktivity:</i>
<i>Vybudovanie domu smútku</i>
<ul style="list-style-type: none"> Projekt: Úprava miestneho cintorína
<i>Aktivity:</i>
<i>Rekonštrukcia oplotenia cintorína a riešenie odvodnenia</i>
<i>Úprava priestranstva pri cintoríne</i>
2.3 Skvalitnenie ponuky športového, kultúrneho a spoločenského vyžitia v obci
<ul style="list-style-type: none"> Projekt: Podpora kultúrnych a športových podujatí
<i>Aktivity:</i>
<i>Podpora kultúrnych podujatí</i>
<i>Podpora športových podujatí</i>
<ul style="list-style-type: none"> Projekt: Výstavba detského a multifunkčného ihriska
<i>Aktivity:</i>
<i>Výstavba multifunkčného ihriska</i>
<i>Výstavba detského ihriska</i>
<ul style="list-style-type: none"> Projekt: Zriadenie „prenosného“ amfiteátra
<i>Aktivity:</i>
<i>Zriadenie „prenosného“ amfiteátra</i>
<ul style="list-style-type: none"> Projekt: Revitalizácia verejných priestranstiev v obci
<i>Aktivity:</i>
<i>Obnova a tvorba zelených verejných priestranstiev v zastavanej časti obce, výsadba zelene, osadenie prvkov drobnej architektúry, informačnej tabule, vytvorenie náučného chodníka</i>
<ul style="list-style-type: none"> Projekt: Obec ako zóna oddychu
<i>Aktivity:</i>



Vybudovanie oddychovej zóny „Dubinka park“ – vybudovanie kaskády, revitalizácia zelene, osadenie prvkov drobnej architektúry
Vybudovanie oddychovej zóny „Stará cesta“ – výsadba zelene, osadenie prvkov drobnej architektúry, zriadenie pahrebiska na opekanie s posedením, zriadenie detského pieskoviska
Vybudovanie náučného turistického chodníka pozdĺž potoka pri MŠ, zabezpečenie regulácie potoka, vyčistenie, vybudovanie drevenej lávky
Prioritná oblasť 3: Environmentálna oblasť
Globálny cieľ: Zaisenie kvalitného životného prostredia pre obyvateľov obce ako nevyhnutný predpoklad života v „zdravej obci“.
3.1 Prevencia pred povodňami
• Projekt: Protipovodňové opatrenia
Aktivity:
Vybudovanie poldra na zachytenie privalových vôd
Vybudovanie rigolov
3.2 Podpora zhodnocovania odpadov
• Projekt: Výstavba kompostoviska na biologický odpad
Aktivity:
Vybudovanie obecného kompostoviska na biologický odpad
3.3 Opatrenia proti čiernym skládkam
• Projekt: Predchádzanie čiernym skládkam v katastri obce zakúpením fotopascí
Aktivity:
Zakúpenie a inštalovanie fotopascí
Monitorovanie rizikových oblastí
Kontrola dodržiavania čistoty a poriadku na verejných priestranstvách

Merateľné ukazovatele projektov

Súčasťou programovej časti je definovanie hodnôt ukazovateľov projektu, ktoré boli samosprávou vytýčené pre každý pripravovaný projekt. Základné členenie merateľných ukazovateľov je nasledovné:

- **Ukazovatele výstupu** označujú hmatateľné produkty, bezprostredne dosiahnuté realizáciou jednej alebo viacerých aktivít, často vyjadrené v merateľných fyzických alebo peňažných jednotkách. Odrážajú skutočnosť, že niečo bolo vytvorené, vyprodukované, zriadené, zrealizované.
- **Ukazovatele výsledku** sú hmatateľným produktom projektu a bývajú objektívne overiteľnými ukazovateľmi dosiahnutia cieľov projektu. Východiskovou hodnotou je absolútna hodnota výsledku ku dňu začiatku realizácie aktivít projektu stanovená ako 0 a plánovanou hodnotou bude absolútna hodnota dosiahnutá realizáciou projektu ku dňu ukončenia realizácie aktivít projektu. **Medzi výstupom a výsledkom je logická väzba.**
- **Ukazovatele dopadu** vyjadrujú dlhodobý efekt projektu a budú merané v horizonte niekoľkých rokov po ukončení realizácie aktivít projektu. Východiskovou hodnotou je tak ako aj pri ukazovateľoch výsledku absolútna hodnota dopadu v roku ukončenia realizácie



aktivít projektu a plánovanou hodnotou bude absolútna hodnota, dosiahnutá za obdobie 5 bežných rokov po ukončení realizácie aktivít projektu. Ukazovatele dopadu predstavujú dôsledok zrealizovaných aktivít projektu.

Pre projekty uvádzané v rámci predkladaného PRO obce Ďurďošík budú sledované ukazovatele:

- ukazovatele výsledku
- ukazovatele dopadu
- ukazovatele výstupu (uvádzané pre činnosti charakterizované iba ako „Aktivity“ – tie, ktoré nespádajú pod projektový zámer)

Formulár P2: Zoznam ukazovateľov cieľov/prioritných oblastí PRO

Typ ukazovateľa	Názov Ukazovateľa	Informačný odkaz	Merná jednotka	Cieľová hodnota
				2021
Prioritné oblasť 1: Hospodárska oblasť				
1.1 Zlepšenie technickej vybavenosti obce				
Výsledok	Rozšírená kanalizácia	Obec	m	2000
Výsledok	Zrekonštruovaná kanalizácia	Obec	m	4000
Výsledok	Rozšírený verejný vodovod	Obec	m	1500
Výsledok	Zrekonštruovaný verejný vodovod	Obec	m	4000
Výsledok	Rozšírená NN distribučná sústava	Obec	m	3000
Výsledok	Nové body verejného osvetlenia	Obec	počet	40
Výsledok	Vymenené svietidlá za LED technológiu	Obec	počet	60
Dopad	Počet obyvateľov využívajúcich optické pripojenie	Obec	počet	550
Výsledok	Počet bezpečnostných kamier v obci	Obec	počet	10
Výsledok	Zrekonštruovaný obecný rozhlas	Obec	počet	25
Výsledok	Nové reproduktory obecného rozhlasu	Obec	počet	25
1.2 Skvalitnenie miestnej dopravnej infraštruktúry				
Výsledok	Zrekonštruované cestné komunikácie	Obec	m	200
Výsledok	Novovybudované cestné komunikácie	Obec	m	6000
Výsledok	Novovybudované chodníky	Obec	m	3000
Výsledok	Vybudovaná autobusová zástavka	Obec	počet	1
Výsledok	Vybudovaná cyklotrasa	Obec	m	5000
Výsledok	Osadené označenia cyklotrasy	Obec	počet	2
Výsledok	Vytvorené odpočívadlo	Obec	počet	1
1.4 Podpora podnikateľov				
Dopad	Podpora podnikateľa	Obec	počet	10
1.5 Podpora a rozvoj spolupráce s okolitými obcami a podpora cezhraničnej spolupráce				
Dopad	Schválené projekty cezhraničnej spolupráce	Obec	počet	3
Dopad	Nová partnerská spolupráca s obcami	Obec	počet	2



Dopad	Spolupráca obce s podnikateľskými subjektami	Obec	počet	2
Prioritná oblasť 2: Sociálna oblasť				
2.1 Podpora tvorby podmienok pre rozvoj bývania v obci				
Dopad	Počet novovzniknutých domov v obci	Obec	počet	10
2.2 Podpora sociálnej infraštruktúry, služieb a bezpečnosti v obci				
Výsledok	Zrekonštruovaný objekt obecného úradu a kultúrneho domu	Obec	počet	1
Výsledok	Zrekonštruovaná materská škola	Obec	počet	1
Výsledok	Vybudovaný dom smútku	Obec	počet	1
Výsledok	Zrekonštruované oplatenie cintorína s odvodnením	Obec	počet	1
2.3 Skvalitnenie ponuky športového, kultúrneho a spoločenského vyžitia v obci				
Dopad	Počet podporených/zrealizovaných kultúrnych podujatí	Obec	počet	14
Dopad	Počet podporených/ zrealizovaných športových podujatí	Obec	počet	7
Výsledok	Vybudované multifunkčné ihrisko	Obec	počet	1
Výsledok	Vybudované detské ihrisko	Obec	počet	1
Výsledok	Zriadený „prenosný“ amfiteáter	Obec	počet	1
Dopad	Počet vytvorených „zón oddychu“	Obec	počet	2
3.1 Prevencia pred povodňami				
Výsledok	Vybudované rigoly	Obec	m	6000
3.2 Podpora zhodnocovania odpadov				
Dopad	Obecné kompostovisko	Obec	počet	1
3.3 Opatrenia proti čiernym skládkam				
Výsledok	Zakúpené fotopasce	Obec	počet	3
Dopad	Zlikvidované čierne skládky	Obec	počet	3



Realizačná časť

Realizačná časť sa venuje postupom inštitucionálneho a organizačného zabezpečenia programu rozvoja obce, systému monitorovania a hodnotenia plnenia programu rozvoja obce na základe stanovených merateľných ukazovateľov, vecnému a časovému harmonogramu realizácie programu rozvoja obce formou akčných plánov.

Osnova realizačnej časti PRO obce Ďurďošík je nasledovná:

- Akčný plán obce
- Organizačno-inštitucionálne zabezpečenie plnenia PRO a administratívna podpora
- Komunikačná stratégia obce
- Návrh systému monitorovania a hodnotenia

Akčný plán obce

Akčný plán vyplýva zo stratégie, tvorí jej kľúčovú časť a bude realizovaný prostredníctvom konkrétnych, vopred zadefinovaných projektov a aktivít. Jeho náplňou sú predpokladané termíny plnenia jednotlivých úloh, pričom uvádza konkrétnu inštitúciu zodpovednú za ich naplnenie. Nevyhnutnou súčasťou akčného plánu sú vždy predpokladané zdroje financovania.

Formulár R1: Akčný plán



Akčný plán 2015-2021				
Opatrenie, aktivita	Termín	Zodpovedná Inštitúcia	Financovanie (€)	Ukazovateľ výstupu
1.1 Zlepšenie technickej vybavenosti obce				
Projekt: Dobudovanie a rekonštrukcia miestnej kanalizácie	2016-2017	obec	1 mil.	Formulár P2*
Projekt: Dobudovanie a rekonštrukcia verejného vodovodu	2016-2017	obec	750 tis.	Formulár P2*
Projekt: Rozšírenie NN distribučnej sústavy	2017	obec	400 tis.	Formulár P2*
Projekt: Rozšírenie a rekonštrukcia verejného osvetlenia	2016-2017	obec	250 tis.	Formulár P2*
Projekt: Optické pripojenie v obci	2018	obec	70 tis.	Formulár P2*
Projekt: Bezpečná obec	2017-2018	obec	10 tis.	Formulár P2*
Projekt: Rekonštrukcia obecného rozhlasu	2018	obec	25 tis.	Formulár P2*
1.2 Skvalitnenie miestnej dopravnej infraštruktúry				
Projekt: Rekonštrukcia a dobudovanie miestnych cestných komunikácií	2016-2021	obec	900 tis.	Formulár P2*
Projekt: Výstavba chodníkov	2016	obec	101 tis.	Formulár P2*
Projekt: Vybudovanie autobusovej zastávky	2018	obec	7 tis.	Formulár P2*
1.3 Podpora rozvoja cestovného ruchu				
Projekt: Výstavba cyklotrasy	2019	obec	100 tis.	Formulár P2*
1.4 Podpora podnikateľov				
Projekt: Podpora rozvoja služieb a podnikateľských aktivít v obci	2016-2020	obec	20 tis.	Formulár P2*
1.5 Podpora a rozvoj spolupráce s okolitými obcami a podpora cezhraničnej spolupráce				
Projekt: Rozvoj partnerskej spolupráce	2016-2020	obec	10 tis.	Formulár P2*
2.1 Podpora tvorby podmienok pre rozvoj bývania v obci				
Projekt: Podpora individuálnej domovej výstavby	2016-2021	obec	120 tis.	Formulár P2*
2.2 Podpora sociálnej infraštruktúry, služieb a bezpečnosti v obci				
Projekt: Rekonštrukcia objektu obecného úradu a kultúrneho domu	2016	obec	133 tis.	Formulár P2*
Projekt: Rekonštrukcia materskej školy	2016	obec	160 tis.	Formulár P2*
Projekt: Výstavba domu smútku	2018	obec	100 tis.	Formulár P2*
Projekt: Úprava miestneho cintorína	2016-2017	obec	60 tis.	Formulár P2*
2.3 Skvalitnenie ponuky športového, kultúrneho a spoločenského vyžitia v obci				
Projekt: Podpora kultúrnych a športových podujatí	2016-2021	obec	6 tis.	Formulár P2*
Projekt: Výstavba multifunkčného a detského ihriska	2016-2017	obec	70 tis.	Formulár P2*
Projekt: Zriadenie „prenosného“ amfiteátra	2017	obec	15 tis.	Formulár P2*



Projekt: Revitalizácia verejných priestranstiev v obci	2016-2019	obec	60 tis.	Formulár P2*
Projekt: Obec ako zóna oddychu	2016-2019	obec	100 tis.	Formulár P2*
3.1 Prevencia pred povodňami				
Projekt: Protipovodňové opatrenia	2016-2020	obec	500 tis.	Formulár P2*
3.2 Podpora zhodnocovania odpadov				
Projekt: Výstavba kompostoviska	2017	obec	50 tis.	Formulár P2*
3.3 Opatrenia proti čiernym skládkam				
Projekt: Predchádzanie čiernym skládkam v katastri obce zakúpením fotopascí	2017	obec	1 tis.	Formulár P2*

*Finálne hodnoty ukazovateľov priradené pre jednotlivé opatrenia (projekty, aktivity) sú uvedené vo Formulári P2 - Zoznam ukazovateľov cieľov/prioritných oblastí PRO

Organizačno-inštitucionálne zabezpečenie plnenia PRO a administratívna podpora

Hlavnými spoluriešiteľmi (z pohľadu PRO - partnermi) sú najmä miestni aktéri – obyvatelia obce Ďurďošík. V procese prípravy PRO bol navrhnutý dotazník, cieľom ktorého bolo získanie názorov občanov obce na rôzne témy týkajúce sa života v obci. Takto sa obyvatelia obce mohli stať priamymi spolutvorcami PRO a tým budúceho rozvoja obce Ďurďošík. V procese záverečného spracovania PRO spolu s poslancami a zamestnancami obecného úradu sme aktívne pristupovali k prerokovaniu finálneho návrhu PRO obce s dôrazom na definovanie strategickej časti dokumentu.

Inštitucionálne zabezpečenie

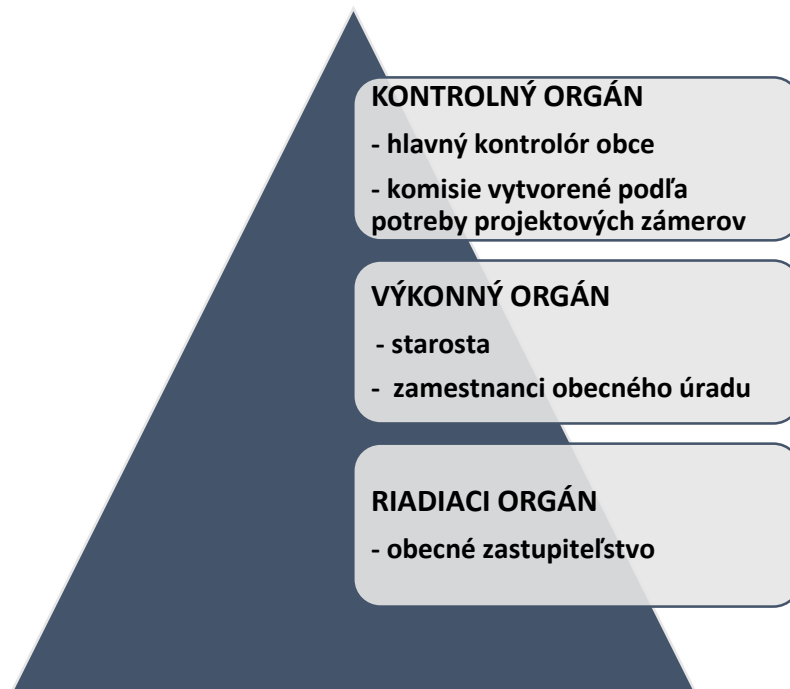
Strategická časť dokumentu ponúka prierezový prehľad o pripravovaných projektoch a aktivitách obce v období 2015 -2021. Široký rámec navrhovaných projektov a aktivít si bude vyžadovať zodpovednú prípravu zo strany obce, nielen čo sa týka zostavenia odborných tímov, ktoré budú zabezpečovať vecnú náplň projektov, ale aj silnú administratívnu podporu tzv. realizačný tím, ktorý bude zložený zo zamestnancov obecného úradu a podpory z externého odborného prostredia.

Jedným z dôvodov, prečo sa bude organizačnej podpore projektov na začiatku implementačného obdobia 2015 – 2021 venovať zvýšená pozornosť, je náročnosť týchto projektov. Administratívne zaťaženie spojené s projektovou dokumentáciou, verejným obstarávaním a následným nákupom kladie enormné nároky na koordináciu, ktorá v istých momentoch môže zlyhávať a veľakrát vyúsťuje do nemalých problémov, ktoré následne majú vplyv na celkový harmonogram realizácie projektu. S týmto problémom súvisí aj počet riešiteľov, ktorí dosiahnuté výsledky v rámci svojich aktivít podávajú ďalej, rešpektujú



prepojenie na výsledky iných aktivít v projekte či ďalších riešiteľov. S ohľadom na predchádzajúce skúsenosti obce a poddimenzovanie ľudských kapacít na obecnom úrade bude potrebné **spolupracovať s odbornými externými poradcami**, pričom realizácia projektov bude vždy rozdelená do parciálnych cieľov. Parciálne ciele budú reprezentované mini projektmi s vlastnými postupmi a cieľmi. Touto vhodne zvolenou organizačnou podporou dokážeme sprehľadniť celý proces projektového riadenia a viesť realizačný a odborný tím efektívnou cestou bez plytvania času, financiami a ďalšími zdrojmi.

Riadiacim orgánom PRO na úrovni obce bude **obecné zastupiteľstvo**. Výkonným orgánom PRO na úrovni obce bude **starosta**, ktorého kompetencie a zodpovednosti z pohľadu projektového riadenia budú obsahovať hlavne zodpovednosť za systém riadenia PRO - systém čerpania dotácií, využívania úverových zdrojov a účinne, efektívne a hospodárne čerpanie štrukturálnych fondov. Výkonnou zložkou sú aj pracovníci obecného úradu.



Funkciu kontrolného orgánu obce zabezpečí **hlavný kontrolór obce** prípadne príslušné **komisie vytvorené podľa potreby jednotlivých rozvojových zámerov**. Do realizácie jednotlivých opatrení a aktivít budú podľa potreby a relevantnosti zapájané aj ďalšie subjekty – obyvatelia obce, podnikatelia, mimovládne organizácie ako aj partneri na úrovni mikroregiónu, regiónu či VUC.

Realizácia naplánovaných projektov obce v období 2015 – 2021 si bude vyžadovať systematickosť na všetkých úrovniach a vo všetkých zložkách projektového riadenia. Úlohou inštitucionálneho zabezpečenia PRO bude zaistiť koordinovaný postup pri efektívnom, hospodárnom a účinnom spôsobe riadenia projektových zámerov:

- optimálne rozloženie zdrojov
- efektívne a oprávnené čerpanie finančných prostriedkov

- zabránenie duplicity vykonávaných činností, odstránenie nepokrytých činností a zabránenie prelínaniu zdrojov
- koordinovaný prístup v rozdelení konkrétnych úloh
- zabezpečenie priamych informačných tokov
- prijímanie okamžitých nápravných opatrení

Zároveň si obec kladie za cieľ zohľadňovať pripomienky a názory poslancov, zamestnancov OcÚ, partnerov a verejnosti. Dokument PRO obce je preto **živým dokumentom**, ktorý do budúcnosti s možnými aktualizáciami.

Obecné zastupiteľstvo, ktoré schvaľuje celý dokument PRO, raz ročne vyhodnocuje jeho plnenie. Zároveň zodpovedá za schválenie nutného spolufinancovania projektov v procese ich prípravy. Obecné zastupiteľstvo bude zároveň schvaľovacím orgánom pre vypracované hodnotiace a monitorovacie správy, ktoré obec, ako prijímateľ dotácie, bude v stanovených termínoch predkladať poskytovateľovi dotácie.

Komunikačná stratégia obce

Tak ako v každej oblasti života obce, aj pri rozvoji komunikácie je potrebné zohľadňovať reálne potreby občanov a možnosti samosprávy. Komunikačná stratégia obce Ďurďošík vychádza zo skutočnosti, že kvalita poskytovaných informácií bude mať vplyv na spokojnosť jej občanov, ako aj zo skutočnosti, že úlohou samosprávy je zabezpečiť **vzájomnú komunikáciu s občanmi**. To znamená, že okrem poskytovania aktuálnych informácií a zabezpečenia ich dostupnosti pre občanov, je potrebné zaistiť aj spätnú väzbu verejnosti.

Z pohľadu miesta, kde komunikácia v samospráve prebieha, hovoríme o dvoch formách komunikácie:

- interná komunikácia – vo vnútri samosprávy,
- externá komunikácia – na území obce a mimo nej.

Hlavnými cieľovými skupinami v komunikácii obce sú:

- interná komunikácia – zamestnanci OcÚ a poslanci OcÚ,
- externá komunikácia – občania obce, spolupracujúci podnikatelia, návštevníci, zamestnanci okolitých obecných úradov.

Samospráva využíva viaceré komunikačné prostriedky:

- prioritne je pre komunikáciu s občanmi určená **webová stránka obce**, ktorá zabezpečuje okamžitú dostupnosť informácií,
- vzhľadom na počet obyvateľov obce je možné využívať aj **priamu - osobnú komunikáciu**,
- ďalším prostriedkom poskytovania informácií je **úradná tabuľa** či **obecný rozhlas**,
- poslednou formou komunikácie je priama **účasť verejnosti na zasadnutiach obecného zastupiteľstva**.



Zo skúseností obce možno konštatovať, že mladšie a stredné vekové kategórie obyvateľov obce dávajú prednosť komunikácii prostredníctvom web stránky, pričom staršie vekové kategórie preferujú priamu komunikáciu či prijímanie informácií prostredníctvom obecného rozhlasu.

Publicita projektov obce

Podľa pokynov poskytovateľov dotácií, či nimi vydávaných Manuálov pre Informovanie a publicitu, je obec zodpovedná za zabezpečenie informovania odbornej a širokej verejnosti o nenávratnej finančnej pomoci poskytnutej z fondov EÚ. Publicita si podľa typu investície (projektu) bude vyžadovať rôzne spôsoby realizácie. Obec má povinnosť zabezpečiť, aby informácie o poskytnutej podpore boli odovzdávané všetkým zapojeným stranám. Dôraz sa kladie na čo najširšiu publicitu, ktorej zrealizovanie potom musí obec adekvátne zdokladovať. Pri realizácii jednotlivých projektov bude obec na komunikáciu – v závislosti od typu projektu a veľkosti investície - využívať tieto formy publicity:

- veľkoplošnú reklamnú tabuľu (počas realizácie projektu),
- trvalo vysvetľujúcu informačnú tabuľu (spravidla po ukončení projektu),
- informačné plagáty, bulletiny,
- obecný rozhlas
- propagačné a informačné predmety
- informačné materiály a dokumenty - pri organizácii konferencií, kurzov, workshopov bude informácia o podpore projektov uvádzaná na všetkých pozvánkach, prezenčných listinách a pod.

Prostredníctvom uvádzanej komunikačnej stratégie bude počas obdobia realizácie PRO 2015 - 2021 prebiehať komunikácia s obyvateľmi s cieľom naplniť zadefinované očakávania obyvateľov o rozvoji obce.

Návrh systému monitorovania a hodnotenia

Monitorovanie je pre účely predloženého PRO chápaný ako systematický proces zberu, triedenia, vyhodnocovania a uchovávanía relevantných informácií celého projektového tímu (realizačného aj odborného) o vecnom a finančnom plnení aktivít PRO. **Cieľom monitorovania nebude len porovnanie dosiahnutého stavu s plánovaným stavom, ale aj celkový priebeh naplňania stanoveného časového harmonogramu a zadefinovaných výstupov.**

Plnenie systému monitorovania a hodnotenia v praxi

Obec bude raz ročne zbierať, vyhodnocovať a spracovávať návrhy, doplnenia a pripomienky poslancov, zamestnancov OcÚ, zainteresovaných partnerov a verejnosti. Po spracovaní získaných informácií do jednotnej podoby bude obecnému zastupiteľstvu



predložené hodnotenie PRO za predchádzajúci rok a návrh na zapracovanie aktualizácií prípadne doplnení.

Monitorovanie Programu rozvoja obce bude nadväzovať na Formulár P2 – ukazovatele výstupu, výsledku a dopadu projektu a bude vykonávaný priebežne počas celého trvania PRO jednak na úrovni obce a zároveň na základe podmienok učených poskytovateľom dotácie, ktorý určí presnú formu monitorovania (formulár), periodicitu predkladania správ, rozsah a zameranie. **Výstupom monitorovania PRO na úrovni obce bude monitorovacia správa za príslušný rok schválená obecným zastupiteľstvom, ktorej súčasťou budú monitorovacie správy schválené riadiacimi orgánmi jednotlivých OP pre daný rok.**

Aj napriek popísanej postupnosti krokov systému monitorovania a hodnotenia niekedy sa všetky procesy a aktivity nezrealizujú so 100% úspešnosťou tak, ako bolo pôvodne naplánované. Vzniknuté zmeny bude preto nutné, čo najrýchlejšie účinne popísať, presadiť a adresne uložiť konkrétnemu pracovníkovi s určením termínu realizácie. Aby sa tieto zmeny mohli realizovať, obec zaistí, aby systém, ktorý využíva pre riadenie a implementáciu projektov bol otvorený takýmto úpravám a umožňoval zapracovanie zmien okamžite, bez zbytočných odkladov a neefektívneho plytvania času a nákladov. Zodpovednosti za jednotlivé typy projektov resp. predkladanie monitorovacích správ nie je možné adresne zadať v tejto chvíli konkrétnemu pracovníkovi. Budú určené v čase prípravy najneskôr však v čase schválenia konkrétneho projektu. Pre tento účel s cieľom eliminovať možné pochybenia bude pre zodpovedných pracovníkov vytvorená pracovná náplň s presným vymedzením ich zodpovedností a kompetencií, ktoré vyplynú zo zmluvy s poskytovateľom dotácie a ním určených postupov a podmienok pre hodnotenie a monitorovanie projektov. Vyššie uvedenými bodmi nie je dotknutá povinnosť štatutárneho zástupcu obce alebo obecných orgánov ich hlavnej zodpovednosti za všetky správne, aktuálne a úplné skutočnosti uvádzané v monitorovacích správach.

Plán priebežných hodnotení PRO na programové obdobie 2015 – 2021		
Typ hodnotenia	Vykonať prvýkrát	Dôvod vykonania/periodicita
Strategické hodnotenie	Najskôr v roku 2018	Podľa rozhodnutia obce ako koordinátora PRO prípadne identifikácii spoločenskej potreby
Operatívne hodnotenie	V súlade s plánom pre predkladanie Monitorovacích správ, minimálne 4x ročne (kvartálne)	Kontrola – porovnanie dosiahnutého stavu s plánovaným stavom (čas a zdroje – finančné, materiálové, ľudské)
Tematické hodnotenie časti PRO	V roku 2017 (ak relevantné)	Téma hodnotenia identifikovaná ako riziková časť vo výročnej monitorovacej správe za predchádzajúci kalendárny rok
Ad hoc mimoriadne hodnotenie	Ak nutné (podľa potreby)	Pri závažnom odklone od stanovených cieľov; pri návrhu na revíziu PRO
Ad hoc hodnotenie celého PRO alebo jeho časti	Ihneď po identifikácii potreby	Na základe rozhodnutia starostu, kontrolného orgánu, podnetu poslancov, správy auditu a pod.



Finančná časť

Finančná časť obsahuje finančné zabezpečenie jednotlivých opatrení a aktivít, inštitucionálnu a organizačnú stránku realizácie Programu rozvoja obce.

Osnova kapitoly je nasledovná:

- indikatívny finančný plán na celú realizáciu PRO,
- model viaczdrojového financovania jednotlivých opatrení, aktivít (projektov) za účasti sociálno-ekonomických partnerov v území v prepojení na programový rozpočet obce,
- hodnotiacu tabuľku pre výber projektov.

Indikatívny finančný plán

Všetky sumy uvádzané v tomto dokumente pre plánované projekty sú uvádzané hrubým odhadom. Dôvodom je nielen dlhší časový horizont, na ktorý sú tieto prostriedky plánované, ale fakt, že bez spracovania projektovej dokumentácie je nemožné vyčíslieť presnú sumu pre konkrétny projekt.

Pre projekt, kde je to možné, obec zabezpečí financovanie v rámci bežnej prevádzky samosprávy, pri náročnejších projektoch sa ráta s hlavným finančným krytím z mimorozpočtových prostriedkov obce, pričom obec ráta s nutným spolufinancovaním, pri projektoch, kde je to relevantné.

Zoznam zdrojov, aj tých potenciálnych, ktorými je možné zabezpečiť finančné krytie projektov obce:

- vlastné zdroje,
- štátne dotácie z účelových fondov,
- financovanie z národných projektov,
- rozpočet samosprávneho kraja,
- EŠIF (európske štrukturálne a investičné fondy),
- sponzorské dary (podnikatelia či súkromné osoby),
- bankový úver.

Celkovým prehľadom plánovaných finančných prostriedkov počas celej doby platnosti schváleného Programu rozvoja obce je Indikatívny rozpočet – sumarizácia.



Formulár F1 Indikatívny rozpočet – sumarizácia

	Rok						Spolu (EUR)
	2016	2017	2018	2019	2020	2021	
Hospodárska oblasť	1,257 mil.	1,561 mil.	263 tis.	256 tis.	156 tis.	150 tis.	3,643 mil.
Sociálna oblasť	419 tis.	141 tis.	161 tis.	61 tis.	21 tis.	21 tis.	824 tis.
Environmentálna oblasť	100 tis.	151 tis.	100 tis.	100 tis.	100 tis.	0	551 tis.
SPOLU (EUR)	1,776 mil.	1,853 mil.	524 tis.	417 tis.	277 tis.	171 tis.	5,018 mil.

Zdroj: MDVRR 2015, vlastné spracovanie

Model viaczdrojového financovania a finančný rámec

Predložená Intervenčná matica predstavuje hrubý odhad objemu finančných zdrojov potrebných na realizáciu stanovených projektových zámerov. Definitívna výška investícií bude známa až po vypracovaní projektovej dokumentácie pre konkrétny projektový zámer pri zohľadnení výsledku verejného obstarávania.

Formulár F2: Model viaczdrojového financovania - intervenčná matica

Viaczdrojové financovanie (EUR)								
Opatrenie	Celkové náklady	Verejné zdroje					Súkromné zdroje	Iné zdroje
		EÚ	Štát	V Ú C	Obec	Spolu		
1.1 Zlepšenie technickej vybavenosti obce	2 505 000	1 628 000	305 250	0	101 750	2 035 000	0	470 000
1.2 Skvalitnenie miestnej dopravnej infraštruktúry	1 008 000	806 400	151 200	0	50 400	1 008 000	0	0
1.3 Podpora rozvoja cestovného ruchu	100 000	80 000	15 000	0	5 000	100 000	0	0
1.4 Podpora podnikateľov	20 000	16 000	3 000	0	1 000	20 000	0	0
1.5 Podpora a rozvoj spolupráce s okolitými obcami a podpora cezhraničnej spolupráce	10 000	8 000	1 500	0	500	10 000	0	0
2.1 Podpora tvorby podmienok pre rozvoj bývania v obci	120 000	96 000	18 000	0	6 000	120 000	0	0



2.2 Podpora sociálnej infraštruktúry a služieb a bezpečnosti v obci	453 000	362 400	67 950	0	22 650	453 000	0	0
2.3 Skvalitnenie ponuky športového, kultúrneho a spoločenského vyžitia v obci	251 000	200 800	37 650	0	12 550	251 000	0	0
3.1 Prevencia pred povodňami	500 000	400 000	75 000	0	25 000	500 000	0	0
3.2 Podpora zhodnocovania odpadov	50 000	40 000	7 500	0	2 500	50 000	0	0
3.3 Opatrenia proti čiernym skládkam	1 000	0	800	0	200	1 000	0	0

Finančný rámec na realizáciu PRO

Finančný rámec na realizáciu PRO ako detailný prehľad finančných nárokov jednotlivých projektových zámerov, je formulárom s podrobnou štruktúrou plánovaných finančných prostriedkov na opatrenia, projekty a aktivity PRO na celé jeho obdobie.

Hodnotiacia tabuľka pre výber projektov

Pre transparentný a nespochybniteľný výber projektov a stanovenie priorít pri ich financovaní, bola vypracovaná tabuľka pre výber projektov, ktorá je súčasťou finančnej časti. **Hodnotiacim kritériom s najvyššou váhou je nielen výsledok projektu, ale aj jeho dopad – prínos pre rozvoj obce z pohľadu trvalo udržateľného rozvoja.**

Formulár F3: Hodnotiacia tabuľka pre výber projektov

Kategória	Úroveň dôležitosti	Hodnotiace kritérium (podmienky pre zaradenie do úrovne dôležitosti)	Projekt/Aktivita
1	Najvyššia priorita	<ul style="list-style-type: none"> - projekty zamerané na okamžité riešenie náhlych havarijných situácií, prírodných katastrof alebo mimoriadnych situácií - projekty, ktorých plnenie je pre obec povinné (usmernenie na úrovni SR alebo EÚ, projekty plynúce zo zmeny legislatívy) 	
2	Vysoká Priorita	<ul style="list-style-type: none"> - projekty na predchádzanie dôsledkov prírodných katastrof alebo mimoriadnych situácií - projekty smerujúce k rozvoju obce, ktorých financovanie je možné realizovať zo zdrojov obce - projekty smerujúce k rozvoju obce, ktorých financovanie je možné získať zo zdrojov EÚ - projekty, ktorých realizáciu považujú obyvatelia obce za nevyhnutnú (silná podpora miestnych obyvateľov) - projekty, ktorých plnenie je možné zaradiť pod Všeobecne záväzné nariadenia obce 	<p>Projekt: Dobudovanie a rekonštrukcia miestnej kanalizácie</p> <p>Projekt: Dobudovanie a rekonštrukcia verejného vodovodu</p> <p>Projekt: Rozšírenie NN distribučnej sústavy</p> <p>Projekt: Rekonštrukcia a dobudovanie miestnych cestných komunikácií</p> <p>Projekt: Výstavba chodníkov</p> <p>Projekt: Protipovodňové opatrenia</p>



3	Stredná priorita	<ul style="list-style-type: none"> - projekty, ktoré robia obec prítiažlivejšou, zaujímavejšou v očiach obyvateľov, návštevníkov - projekty, ktoré sú pre obec, vhodné a podporujú rozvoj obce - projekty, na ktoré je možné získať financovanie z mimorozpočtových zdrojov a sú v súlade so rozvojovým smerovaním obce 	<p>Projekt: Rozšírenie a rekonštrukcia verejného osvetlenia</p> <p>Projekt: Optické pripojenie v obci</p> <p>Projekt: Bezpečná obec</p> <p>Projekt: Rekonštrukcia obecného rozhlasu</p> <p>Projekt: Podpora rozvoja služieb a podnikateľských aktivít v obci</p> <p>Projekt: Rozvoj partnerskej spolupráce</p> <p>Projekt: Vybudovanie autobusovej zastávky</p> <p>Projekt: Podpora individuálnej domovej výstavby</p> <p>Projekt: Rekonštrukcia objektu obecného úradu a kultúrneho domu</p> <p>Projekt: Rekonštrukcia materskej školy</p> <p>Projekt: Úprava miestneho cintorína</p> <p>Projekt: Revitalizácia verejných priestranstiev</p> <p>Projekt: Obec ako zóna oddychu</p> <p>Projekt: Podpora kultúrnych a športových podujatí</p> <p>Projekt: Výstavba multifunkčného a detského ihriska</p> <p>Projekt: Zriadenie „prenosného“ amfiteátra</p> <p>Projekt: Predchádzanie čiernym skládkam v katastri obce zakúpením fotopascí</p>
4	Nízka priorita	<ul style="list-style-type: none"> - projekty, ktorých prínos pre rozvoj obce je minimálny - projekty bez silnej podpory obyvateľov obce - projekty na základe nepresne zadefinovaných projektových úvah bez jasného cieľa 	<p>Projekt: Výstavba cyklotrasy</p> <p>Projekt: Výstavba domu smútku</p> <p>Projekt: Výstavba kompostoviska</p>

Na základe vyššie uvádzanej tabuľky, ktorá stanovuje kritéria pre výber projektov obce Ďurďošík, sa v nasledujúcom programovom období plánuje zrealizovať celkovo 6 projektov, pričom 26 projektov má vysokú prioritu, 17 projektov bude realizovaných ako projekty so strednou prioritou a 3 projekty s nízkou prioritou. Tabuľka je však iba rámcovým prehľadom pripravovaných projektov a je otvorená ďalším úpravám a doplneniam. Približuje projektové zámery obce, avšak finálna verzia predkladaných projektov bude vždy závislá na finančných možnostiach obce, podmienok konkrétnych výziev a pokynov poskytovateľov.



Prílohy

- Formulár č. Ú6 - Ex-post hodnotenie realizovaných projektov/aktivít predchádzajúceho obdobia
- Formulár č. F 2 - Finančný rámec pre realizáciu PRO obce Ďurďošík
- Formulár č. P 3 - Súhrnný prehľad projektových zámerov obce Ďurďošík

